

КАТАЛОГ

на Местните инициативни групи в България 2014 - 2020

CATALOGUE

of Local action groups in Bulgaria 2014 - 2020



2019

КАТАЛОГ

на Местните инициативни групи в България 2014 - 2020

CATALOGUE

of Local action groups in Bulgaria 2014 - 2020

2019

СЪДЪРЖАНИЕ / CONTENT

ОБЛАСТ БЛАГОЕВГРАД.....	6
BLAGOEVGRAD DISTRICT.....	6
МИГ „Гоце Делчев – Гърмен – Хаджидимово“.....	6
LAG – GotseDelchev – Garmen - Hadzhidimovo.....	7
МИГ „Разлог“.....	7
LAG Razlog.....	8
МИГ „Сандански“.....	9
LAG Sandanski.....	10
МИГ „Струма – Симитли, Кресна и Струмяни“.....	11
LAG: Non-profit Association „Struma - Simitli,.....	12
Kresna and Strumyani Local Action Group“.....	12
ОБЛАСТ БУРГАС.....	13
BURGAS DISTRICT.....	13
МИГ „Айтос“.....	13
LAG Aytos.....	13
МИГ „Поморие“.....	14
LAG Pomorie.....	15
МИГ „Средец“.....	15
LAG Sredets.....	16
ОБЛАСТ ВАРНА.....	17
VARNA DISTRICT.....	17
МИГ „Аврен – Белослав“.....	17
LAG Avren - Beloslav.....	18
МИГ „Възход – Ветрино, Вълчи дол, Провадия“.....	19
LAG Vazhod - Vetrino, Valchi dol, Provadia.....	20
МИГ „Девня – Аксаково“.....	21
LAG Devnya – Aksakovo.....	22
МИГ „Долни чифлик и Бяла“.....	23
LAG „Dolni Chiflik and Byala“.....	23
ОБЛАСТ ВЕЛИКО ТЪРНОВО.....	25
VELIKO TARNOVO DISTRICT.....	25
МИГ „Елена и Златарица“.....	25
LAG municipalities Elena and Zlataritzha.....	26
МИГ „Лясковец – Стражица“.....	26
LAG Lyaskovets – Strazhitsa.....	27
МИГ „Павликени – Полски Тръмбеш“.....	28
LAG Pavlikeni - P. Trambesh.....	29
ОБЛАСТ ВРАЦА.....	31
VRATSA DISTRICT.....	31
МИГ „Бяла Слатина“.....	31
LAG White Slatina.....	32
ОБЛАСТ ГАБРОВО.....	33
GABROVO DISTRICT.....	33

МИГ „Дряново - Трявна – В сърцето на Балкана“.....	33
LAG “Dryanovo – Tryavna – in the heart of the Bolkan”.....	34
ОБЛАСТ ДОБРИЧ	36
DOBRICH DISTRICT	36
МИГ „Балчик – Генерал Тошево“	36
LAG Balchik – General Toshevo	37
МИГ „Добричка“	38
LAG Dobrichka.....	39
МИГ Тервел – Крушари.....	40
LAG Tervel - Krushari.....	40
ОБЛАСТ КЪРДЖАЛИ.....	42
KARDZHALI DISTRICT	42
МИГ „Ардино – Джебел“	42
LAG Ardino - Jebel.....	43
МИГ „Кирково – Златоград“	44
LAG kirkovo - Zlatograd	44
МИГ „Мочилград и Крумовград“	45
LAG - municipalities of Momchilgrad and Krumovgrad.....	46
ОБЛАСТ ЛОВЕЧ	47
LOVECH DISTRICT	47
МИГ „Луковит – Роман“	47
LAG Lukovit – Roman.....	48
МИГ „Троян, Априлци, Угърчин“	48
LAG - Troyan, Aprilsi, Ugarchin.....	49
МИГ „Ябланица – Правец“	50
LAG Yablanitsa – Pravets	51
ОБЛАСТ МОНТАНА.....	52
MONTANA DISTRICT	52
МИГ „Берковица и Годеч“	52
LAG - Berkovitsa and Godech.....	53
МИГ „Лом“	54
LAG Lom.....	55
ОБЛАСТ ПАЗАРДЖИК.....	56
PAZARDZHİK DISTRICT	56
МИГ „Белово, Септември, Велинград“	56
LAG Belovo, Septemvri, Velingrad	57
МИГ „Панагюрище, Стрелча, Лесичово“	58
LAG Panagyurishte, Strelcha, Lesichovo.....	60
ОБЛАСТ ПЕРНИК.....	61
PERNIK DISTRICT	61
МИГ „Радомир-Земен“	61
LAG Radomir - Zemen.....	62
ОБЛАСТ ПЛЕВЕН	63
PLEVEN DISTRICT	63
МИГ „Белене-Никопол“	63
LAG Belene-Nikopol	64
МИГ „Долна Митрополия - Долни Дъбник“	65

LAG Dolna Mitropoliya - Dolni Dabnik	66
МИГ „Карлуковски карст – Червен бряг – Искър“	67
LAG Karlukovski karst - Cherven Bryag - Iskar	68
ОБЛАСТ ПЛОВДИВ	70
PLOVDIV DISTRICT	70
МИГ „Брезово, Братя Даскалови“	70
LAG Brezovo, Bratya Daskalovi	71
МИГ „Куклен – Асеновград“	72
LAG Kuklen - Asenovgrad	73
МИГ „Марица“	74
LAG Maritsa	75
МИГ „Перушица - Родопи“	76
LAG Perushtitsa - Rodopi	77
МИГ „Раковски“	77
LAG Rakovski	79
МИГ „Хисаря“	80
LAG Hissarya	82
ОБЛАСТ РАЗГРАД	83
RAZGRAD DISTRICT	83
МИГ „Завет – Кубрат“	83
LAG Zavet - Kubrat	84
МИГ „Исперих“	84
LAG Isperih	85
ОБЛАСТ СИЛИСТРА	87
SILISTRA DISTRICT	87
МИГ „Главиница - Ситово Крайдунавска Добруджа“	87
LAG Glavinitsa - Sitovo Kraydunavska Dobrudja	88
МИГ „Тутракан – Сливо поле“	89
LAG Tutrakan – Slivo pole	90
ОБЛАСТ СЛИВЕН	92
SLIVEN DISTRICT	92
МИГ „Котел, Сунгурларе и Върбица“	92
LAG Kotel, Sungurlare and Varbitsa	93
МИГ „Нова Загора“	94
LAG - New Zagora	95
ОБЛАСТ СМОЛЯН	96
SMOLYAN DISTRICT	96
МИГ „Високи Западни Родопи – Борино - Доспат - Сърница“	96
LAG "High Western Rhodopes - Borino - Dospat - Sarnitsa	97
МИГ „Преспа“ - Общини Баните, Лъки и Чепеларе	97
Prespa LAG - Municipalities Banite, Lucky and Chepelare	98
ОБЛАСТ СОФИЯ	100
SOFIA DISTRICT	100
МИГ „Костенец 2010“	100
LAG Kostenets 2010	101
МИГ „Костинброд – Своге“	101
LAG Kostinbrod-Svoqe	102

МИГ „Самоков“	104
LAG Samokov.....	105
МИГ „Сливница – Драгоман“	105
LAG Slivnitsa – Dragoman	107
ОБЛАСТ СТАРА ЗАГОРА	108
STARA ZAGORA DISTRICT	108
МИГ „Гълъбово – Опан“	108
LAG Galabovo Opan.....	109
МИГ „Мъглиж, Казанлък, Гурково“	109
LAG - Maglizh, Kazanlak, Gurkovo	110
МИГ „Чирпан“	111
LAG Chirpan.....	112
ОБЛАСТ ТЪРГОВИЩЕ	114
TARGOVISHTE DISTRICT	114
МИГ „Попово“	114
LAG Popovo	115
ОБЛАСТ ХАСКОВО.....	116
HASKOVO DISTRICT	116
МИГ „Любимец – Ивайловград“	116
LAG Lyubimets - Ivaylovgrad	117
МИГ „Минерални бани – Черноочене“	118
LAG „Mineralni bani – Chernoochene“	119
МИГ „Свиленград ареал“	120
LAG Svilengrad areal.....	121
МИГ „Стамболово – Кърджали 54“	122
LAG Stambolovo – Kardzhali 54.....	123
МИГ „Харманли“	124
LAG Harmanli.....	124
ОБЛАСТ ШУМЕН.....	126
SHUMEN DISTRICT	126
МИГ „Нови пазар – Каспичан“	126
LAG Novi Pazar-Kaspichan.....	127
ОБЛАСТ ЯМБОЛ	129
YAMBOL DISTRICT	129
МИГ „Елхово – Болярово“	129
LAG - Elhovo - Bolyarovo	130
МИГ „Стралджа 2016 г.“	131
LAG Straldzha 2016	132
МИГ „Тунджа“	133
LAG Tundzha	134

ОБЛАСТ БЛАГОЕВГРАД

BLAGOEVGRAD DISTRICT

МИГ „Гоце Делчев – Гърмен – Хаджидимово“

Лого:



Правна форма: Сдружение с нестопанска цел

Адрес: България, гр. Гоце Делчев 2900, ул. „Александър Стамболийски“ № 1

Контакти: Тел.: +359 (0)89 36 61 767, Ел. поща: mig_gotsedelchev@abv.bg

Уеб сайт: www.mig-gotsedelchev.com

Територия и население:

Териториалното покритие на МИГ обхваща територията на трите общини Гоце Делчев, Гърмен, Хаджидимово и всички населени места, включени в тях – 2 града и 41 села. МИГ – Гоце Делчев – Гърмен – Хаджидимово обхваща територия с непрекъснати граници и обща площ от 1 046,28 кв. км., включена в обхвата на административна област Благоевград и Югозападен район за планиране в България. Общото население на МИГ към 2014 г. по данни на НСИ е 55 046 души и представлява 17,5% от населението на област Благоевград.

Основна информация за стратегията:

ОБЩА СТРАТЕГИЧЕСКА ЦЕЛ за развитие на територията на МИГ – Гоце Делчев – Гърмен – Хаджидимово:

Устойчиво развитие на територията на общините Гоце Делчев, Гърмен и Хаджидимово чрез стимулиране на местната икономика, подобряване на средата и качеството на живот, повишаване капацитета на човешките ресурси и оползотворяване на местния потенциал и идентичност на територията.

Реализацията на общата цел е предвидено да бъде осъществена чрез изпълнението на следните ПРИОРИТЕТИ за развитие на територията, в рамките на които са дефинирани конкретните мерки от Стратегията за ВОМР:

ПРИОРИТЕТ 1 – Устойчиво развитие на местната икономика.

ПРИОРИТЕТ 2 – Подобряване средата на живот чрез инвестиции в обновяване на малка по мащаби инфраструктура, съхранение на местната идентичност, култур-

но-историческо и природно наследство.

ПРИОРИТЕТ 3 – Развитие на човешкия капитал чрез подобряване достъпа до заетост, стимулиране на предприемаческите идеи и осигуряване на съвременни социални услуги.

LAG – GotseDelchev – Garmen - Hadzhidimovo

Legal form: Non-profit association

Address: Bulgaria, town of Gotse Delchev 2900, 1 Aleksandar Stambolyiski str.

Contacts: Telephone: +359 (0)89 36 61 767

E-mail: mig_gotsedelchev@abv.bg, Website: www.mig-gotsedelchev.com

Territory:

The territorial span of the LAG covers the territory of all three municipalities Gotse Delchev, Garmen, Hadzhidimovo and all settlements within – 2 towns and 41 villages.

Basic information about the strategy:

COMMON STRATEGIC GOAL for the development of the Gotse Delchev – Garmen – Hadzhidimovo LAG territory:

Sustainable development of the Gotse Delchev, Garmen, and Hadzhidimovo municipalities through stimulation of the local economy, improvement of the living environment and the quality of life, increase of the human resources capacity, and utilization of the local potential and identity of the territory.

The fulfillment of this common goal is to be carried out by focusing on the following territorial development PRIORITIES, incorporated in certain measures of the CLLD Strategy:

PRIORITY 1 – Sustainable development of the local economy

PRIORITY 2 – Improvement of the living environment by investing in updating small-scale infrastructures, preserving the local identity, cultural, historical and natural identity

PRIORITY 3 – Development of human capital through better access to employment, stimulation of entrepreneurial ideas and modern social services

МИГ „Разлог“

Правна форма: Сдружение с нестопанска цел

Адрес: Гр. Разлог, ул. „Шейново“ №13, ет. 2, офис 2-4

Контакти: Тел: +359888528239; +359888 22 44 59; +359888 22 44 25

e-mail: razlog_mig@abv.bg, www.mig-razlog.org

Покритие на територията (общини, население, площ): Територията на „МИГ -Разлог“ обхваща 440,314 кв. км, която съвпада с административните граници на община Разлог. Районът е трансграничен, съседен с три държави: Гърция, Сърбия и Македония. Населението на община Разлог по данни на НСИ от 2017г. е 20 015 жители. Административно-териториалната структура е съставена от 1 град – Разлог, който е регионален административен център за 4 общини (Разлог, Банско, Белица и Якоруда) и 7 села – Баня, Бачево, Годлево, Горно Драглище, Долно Драглище, Добърско и Елешница.

МИГ-Разлог прилага стратегия за втори програмен период.

Основната цел на Стратегията за водено от общностите местно развитие за програмен период 2014-2020 година е, „Повишаване качеството на живот чрез надграждане, разнообразяване и баланс на социално-икономическите дейности на територията на община Разлог“.

Изведени са три приоритета и специфични цели към тях:

Приоритет 1 „Повишаване на конкурентоспособността на местното предприемачество“:

Специфична цел 1: „Насърчаване на производството и преработката на местни селскостопански продукти“; Специфична цел 2: „Развитие и разнообразяване на неселскостопанските дейности“

Приоритет 2 „Развитие на инфраструктурата и разнообразяване на публичните услуги“:

Специфична цел 1: „Опазване на културното наследство и разнообразяване на туристическото предлагане“; Специфична цел 2: „Създаване и подобряване на малка по мащаб публична инфраструктура“; Специфична цел 3: „Интегриране на уязвими и малцинствени групи“

Приоритет 3 „Развитие на човешкия потенциал за сдружаване и управление на проекти“

Специфична цел 1: „Повишаване на уменията за сътрудничество и управление на взаимоотношенията“; Специфична цел 2: „Повишаване капацитета на МИГ за стратегическо планиране и управление на човешките ресурси“.

Транснационално и вътрешнотериториално сътрудничество

В периода 2007-2013 година, при изпълнение на Стратегия за местно развитие, МИГ „Разлог“ реализира успешно проект „Създаване на мрежа от емблематични средиземноморски планини“ в партньорство с МИГ от Франция и Гърция.

През 2018 година МИГ-Разлог кандидатства с подготвителен проект „Екологично отговорни местни общности“ в партньорство с МИГ от Финландия, Чехия, Франция и България. Проектът е одобрен от УО на ПРСР 2014-2020 за изпълнение през 2019 година.

LAG Razlog

Legal form: Non-profit association

Address: Town of Razlog, 13 Sheynovo Str., 2nd floor, office 2-4

Contacts: Telephone: 359888528239; +359888 22 44 59; +359888 22 44 25
e-mail: razlog_mig@abv.bg, www.mig-razlog.org

Territorial coverage: The territory of LAG "Razlog" includes 1 town – Razlog, which is a regional administrative center for 4 Municipalities (Razlog, Bansko, Belitsa and Yakoruda) and 7 villages – Banya, Bachevo, Godlevo, Gorno Draglishte, Dolno Draglishte, Dobarsko and Eleshnitsa.

The main objective of the Community-led local development strategy for the 2014-2020 programming period is „Improving the quality of life by building, diversifying and balancing socio-economic activities on the territory of the Municipality of Razlog“.

Three priorities and specific objectives are outlined:

Priority 1 „Enhancing the Competitiveness of Local Entrepreneurship“:

Specific objective 1: „Promotion of the production and processing of local agricultural products“; Specific objective 2: „Development and diversification of non-agricultural activities“

Priority 2 „Infrastructure Development and Diversification of Public Services“:

Specific objective 1: „Preservation of cultural heritage and diversification of tourism supply“; Specific Objective 2: „Creating and Improving Small Public Infrastructure“; Specific objective 3: „Integration of vulnerable and minority groups“

Priority 3 „Developing human potential for association and project management“

Specific objective 1: „Enhancing cooperation and relationship management skills“;
Specific objective 2: „Increasing the capacity of the LAG for Strategic Planning and Human Resources Management“.

МИГ „Сандански“

Лого:



Правна форма: Сдружение с нестопанска цел

Адрес: България, гр. Сандански 2800, бул. „Свобода“ № 20, ет. 1

Контакти: Тел.: +359 (0)882 011082; 0882 050180

Ел. поща: mig_sandanski@abv.bg , Уеб сайт: www.mig-sandanski.eu

Покритие на територията (общини, население, площ):

Територията на Местната инициативна група съвпада напълно с територията на община Сандански, която е най-голямата в Благоевградска област. Обхваща 54 населени места – 2 града (Сандански и Мелник) и 52 села. Територията на МИГ обхваща 998,42 кв. км., а населението е 39 099 души.

Основни и специфични цели на стратегията за ВОМР:

Основната цел на Стратегията:

Устойчив растеж и европейско развитие на територията на базата на подкрепа за конкурентоспособността на селското стопанство, увеличаване на заетостта и разнообразяване на дейностите в туристическия сектор, подкрепа за услугите и преработващата промишленост и опазване на околната среда.

Приоритет 1: Подобряване на ефективността на производството и реализирането на продукцията на малките и средни селски стопанства чрез въвеждане на иновации и разнообразяване към неземеделски дейности.

Приоритет 2: Постигане на балансирано развитие на територията чрез подобряване на основната и на социалната инфраструктура и интегрирането на малките населени места и селските стопанства в туристическия продукт.

Приоритет 3: Опазване и разширяване на горските масиви и на компонентите на околната среда.

МИГ Сандански има изпълнена Стратегия за местно развитие по мярка „Прилагане на стратегии за местно развитие“ от ПРСР 2007-2013г.

LAG Sandanski

Legal form: Non-profit association

Address: Bulgaria, town of Sandanski 2800, 20 Svovoda Blvd, level 1

Contacts: Telephone: +359 (0)882 011082; 0882 050180

E-mail: mig_sandanski@abv.bg, Website: www.mig-sandanski.eu

Territorial coverage:

The territory of the Local Initiative Group coincides completely with the territory of the Municipality of Sandanski, it covers 54 settlements - 2 towns (Sandanski and Melnik) and 52 villages.

Basic and specific objectives of the strategy CLLD:

Main goal of the strategy:

Sustainable Growth and European territorial development based on support for agricultural competitiveness, increasing employment and diversification of activities in the tourism sector, support services and manufacturing and environmental protection.

Priority 1: Improving the efficiency of production and realization of production of small

and medium-sized farms through innovation and diversification into non-agricultural activities.

Priority 2: Achieve balanced territorial development by improving basic and social infrastructure and the integration of small towns and farms in the tourism product.

Priority 3: Preservation and expansion of forest areas and the components of the environment.

LAG Sandanski has implemented local development strategy under the measure „Implementation of local development strategies“, RDP 2007-2013.

МИГ „Струма – Симитли, Кресна и Струмляни“

Лого:



Територия и население: МИГ „Струма“ обхваща общините Симитли, Кресна и Струмляни. Общият брой на населението в обхвата на територията на МИГ „Струма“ по данни на НСИ към 31.12.2015 г. е 24 777 души.

Контакти: Адрес на управление: гр. Симитли, ул. „Христо Ботев“ № 27
e-mail: lag.simitli.kresna.strumlyani@gmail.com, Уеб сайт: www.mig-struma.eu
Телефон: 0882/444 855 , 0894/539095

Основна информация за стратегията: Стратегията за ВОМР на МИГ „Струма“ е разработена по подхода „Водено от общностите местно развитие“ и се основава на характеристиките на територията на общините Симитли, Кресна и Струмляни. Стратегията е разработена въз основа на местните потребности и потенциал, изведени в следствие на осъществените социално-икономически проучвания и допитвания до заинтересованите страни. В съответствие с идентифицираните нужди и потребности и характеристика на целевите общини, Стратегията за ВОМР си поставя следната **ОБЩА СТРАТЕГИЧЕСКА ЦЕЛ** за развитие на територията на МИГ „Струма“: „Устойчиво и балансирано развитие на територията на МИГ „Струма“ чрез стимулиране на местната икономика, подобряване на физическата среда и качеството на живот на хората, повишаване капацитета на човешките ресурси и оползотворяване на местния потенциал и идентичност.

За територията на общините Симитли, Кресна и Струмляни подходът за водено от общността местно развитие е нов. Многофондовата стратегия ще даде възможност за финансиране и интегрираното използване на икономически, инфраструктурни и социални мерки чрез ЕЗФРСР, ЕФРР и ЕСФ посредством ПРСР, ОПИК, ОПРЧР и ОПНО-

ИР. Многофондовото финансиране позволява комплексен подход при разрешаване проблемите на територията посредством интегрирани и мултисекторни дейности. Стратегията предлага интегрирано развитие на територията на МИГ „Струма“ чрез финансиране на проекти от различните оперативни програми, по начин, който гарантира устойчиво развитие, основано на местните нужди и потребности.

LAG: Non-profit Association „Struma - Simitli, Kresna and Strumyani Local Action Group“

Territory: The Struma LAG covers the municipalities of Simitli, Kresna and Strumyani.

Address of management: Simitli, 27, Hristo Botev Str

Contacts: Phone: 0882/444 855, 0894/539095

e-mail: lag.simitli.kresna.strumiani@gmail.com, Web site: www.mig-struma.eu

Basic information about the strategy: The Strategy for the Struma LAG is developed according to the community-led local development approach and is based on the characteristics of the territory of the municipalities of Simitli, Kresna and Strumyani. The strategy has been developed on the basis of local needs and potential resulting from the socio-economic surveys and stakeholder consultations. In accordance with the identified needs and needs and the characteristics of the target municipalities, the Strategy for BOMP sets the following STRATEGIC OBJECTIVE for the development of the territory of the Struma LAG: Sustainable and balanced development of the territory of the Struma LAG by stimulating the local economy, the physical environment and quality of life of people, increasing the capacity of human resources and utilizing local potential and identity.

ОБЛАСТ БУРГАС

BURGAS DISTRICT

МИГ „Айтос“

Правна форма: Сдружение с нестопанска цел

Адрес: Гр. Айтос, ул. "Васил Левски" №2

Контакти: Председател УС, тел. 0886 88 12 12

Website: <http://mig-aytos.com/bg/>, **E-mail:** mig_aytos@abv.bg

Покритие на територията (общини, население, площ):

Територията на МИГ „Айтос“ обхваща всички населени места и съвпада изцяло с територията на Община Айтос, която е с население от 28 327 души по данни на НСИ към 31.12.2014 г.

Основни и специфични цели на стратегията за местно развитие:

Цел 1: Стимулиране на местното развитие и превръщане на територията на МИГ „Айтос“ в динамично развиващ се селски район, с разнообразен и устойчив бизнес, осигуряващ заетост, справедливи и стабилни доходи, с адекватни за 21ви век условия, качество и стандарт на живот за хората и ефективно използване на местните ресурси.

Цел 2: Подобряване и развитие на жизнената среда и качеството на живот и интегрирано, устойчиво и ефективно оползотворяване на природно-културните ресурси на територията на МИГ „Айтос“.

LAG Aytos

Legal form: Non-profit association

Address: Bulgaria, town of Aytos, 8500, Vasil Levski 2 street

Contacts: Chairman 0886 88 12 12

Website: <http://mig-aytos.com>, **E-mail:** mig_aytos@abv.bg

Territorial coverage:

The territory of the Local Action Group matches exactly with the territory of Aytos.

Main and specific objectives of the local development strategy:

Objective 1: Stimulate local development and transformation of the Aytos LAG into a dynamically developing rural area with a diverse and sustainable business that provides employment, fair and stable income, with 21st century conditions, quality and living standards adequate for people and effective use of local resources.

Objective 2: Improvement and development of the living environment and quality of life and integrated, sustainable and efficient utilization of the natural and cultural resources on the territory of the Aytos LAG.

МИГ „Поморие“

Лого:



Правна форма: Сдружение с нестопанска цел

Адрес: България, гр. Поморие 8200, Микропазар Хлебозавода
Ул. „Княз Борис I“ №96А, офиси 12 и 16

Контакти: Тел.: +359 877 909 333, Ел. поща: office@mig-pomorie.eu
Уеб сайт: www.mig-pomorie.eu

Покритие на територията (общини, население, площ):

В обхвата на Местна инициативна група Поморие (МИГ Поморие) попада цялата територия на Община Поморие, която се намира в Югоизточна България и част от област Бургас. Територията на Община Поморие е съставена от 3 града и 14 села с обща територия от 413,3 кв. км. и население от 28 789 души.

Основни цели на многофондовата стратегията за местно развитие:

Главните цели за развитие на Община Поморие, чрез изпълнение на стратегията на МИГ Поморие са:

Повишаване качеството на жизнената среда, повишаване конкурентоспособността на местната икономика, осигуряване на балансирано и устойчиво местно развитие чрез прилагане на мерки за развитие на бизнес и предприемачество, изграждане и обновяване на туристическа и публична инфраструктура, осигуряване на повече

възможности за трудова реализация и социално включване.

Приоритет 1: Развитие и стимулиране на предприемачеството, насърчаване на иновационната активност и развитие на устойчив бизнес.

Приоритет 2: Стимулиране на местното развитие и опазване на околната среда.

Приоритет 3: Насърчаване на социалното приобщаване и намаляване на бедността.

LAG Pomorie

Legal Form: Non-profit organization

Address: Bulgaria, Pomorie 8200, 96A, „Knyaz Boris I” Str., office: 12, 16

Contacts: Tel: +359 877 909 333,

E-mail: office@mig-pomorie.eu, Web: www.mig-pomorie.eu

Territorial coverage:

Pomorie Local Action Group (LAG Pomorie) covers the whole territory of Pomorie Municipality, which is located in Southeastern Bulgaria and is part of Burgas District.

General goals of the multi-fund local development strategy:

The main goals for development of Pomorie Municipality through the local strategy of MIG Pomorie are the following:

Improving the quality of life, increasing the competitiveness of the local economy, ensuring balanced and sustainable local development through the implementation of measures targeting local business and entrepreneurship, building and renovation of tourist and public infrastructure, providing more opportunities for labor realization and social inclusion.

Priority 1: Developing and stimulating entrepreneurship, innovation activity and developing sustainable businesses.

Priority 2: Stimulating local development and protection of the environment.

Priority 3: Promoting social inclusion and reducing poverty.

МИГ „Средец“

Територия и население:

Територията на „МИГ СРЕДЕЦ“ обхваща 33 населени места, от които 32 села, като единственият град Средец е общински център:

с. Белеврен; с. Белила; с. Бистрец; с. Богданово; с. Варовник; с. Голямо Буково; с. Горно Ябълково; с. Гранитец; с. Граничар; с. Дебелт; с. Долно Ябълково; с. Драка; с. Драчево; с. Дюлево; с. Момина църква; с. Загорци; с.Зорница; с.Кирово; с. Кубадин; с. Малина; с. Орлинци; с. Проход; с. Пънчево; с. Радойново; с. Росеново; с. Светлина; с.

Синьо камене; с. Слиово; с. Суходол; с. Вълчаново; с. Тракийци и с. Факия.

Територията е с обща площ 1149,878 km².

Население: Населението обхванатото от „МИГ Средец“ по данни на Националния статистически институт към 31/12/2014 г. е 14 812 души, от които 7288 са мъже и 7524 жени, определящо се в етническите групи – българи, цигани, турци и други, с преобладаващ дял на българското население -73.06 %.

Контакти:

Инж. Димо Найденов- 0888576264-Председател на УС на „МИГ Средец“;

Русанка Лапова, изп. директор- тел. 0882 881 359;

Стоянка Иванова, експерт по прилагане на СВOMP тел. 882 881 358;

Тодорка Кънчева, счетоводител-тел.0897989406.

Основна информация за стратегията:

Основни цели (ОЦ) на Стратегията за ВOMP са 3 като за всяка са определени и специфични приоритети за развитие:

ОЦ 1. Насърчаване на икономическото развитие и подобряване на икономическите условия на територията, насърчаване на ефективното използване на ресурсите и повишаване на заетостта

ОЦ 2. Устойчиво развитие, подобряване на инвестиционния интерес, средата и качеството на живот в територията

ОЦ 3. Подобряване на местния капацитет и качеството на човешките ресурси, стимулиране на трансфера на знания и иновации, преодоляване на негативните социално-икономически тенденции, насърчаване на социалното приобщаване. Стратегията за ВOMP е многофондова и получава финансова подкрепа от ЕЗФРСР, чрез ПРСР и ЕСФ, чрез ОП РЧР.

LAG Sredets

Legal form: Non-profit association

Address: Town of Sredets, 1 Liliyana Dimitrova Str., level 2

Contacts: Telephone: 055515411, E-mail: lider_sredets@abv.bg, Web: www.mig-sredets.eu

Territorial coverage:

In the territory of LAG “Sredets”, 1 town – the town of Sredets, the administrative center of the municipality, and a total of 32 villages, are situated.

General and specific goals of the local development strategy:

Common goal: The local development strategy shall contribute toward sustainable development, increasing the competitiveness of local economy and improvement of the quality of life in the territory of LAG Sredets.

ОБЛАСТ ВАРНА

VARNA DISTRICT

МИГ „Аврен – Белослав“

Лого:



Територия и население:

Територията на действие на МИГ обхваща следните населени места:

Община Аврен: с. Аврен; с. Бенковски; с. Близнаци; с. Болярци; с. Добри дол; с. Дъбравино; с. Здравец; с. Казашка река; с. Китка; с. Круша; с. Приселци; с. Равна гора; с. Садово; с. Синдел; с. Тръстиково; с. Царевци; с. Юнак;

Община Белослав: град Белослав; с. Езерово; с. Разделна; с. Страшимирово.

Населението на целевата територия по официални данни от НСИ към 31.12.2014 г. е 19 843 души.

Контакти:

Седалище и адрес на управление:

с. Аврен, П.К. 9135, област Варна, ул. „Тодор Ноев“ № 8

Изнесен втори офис на МИГ на сдрес: Гр. Белослав, П.К. 9178, област Варна, ул. „Гебедже“ № 8, ет. 2, e-mail: snc.mig.avren.beloslav@gmail.com

Основна информация за стратегията:

За изпълнението на Стратегията за Водено от общностите местно развитие, Местна инициативна група Аврен–Белослав прилага мерки, които допринасят за постигането на приоритетите на Програмата за развитие на селските райони (ПРСР) за периода 2014-2020, на съответните Оперативни програми и на Стратегията за ВОМР. Включените в Стратегията за ВОМР мерки попадат в обхвата на:

- Програмата за развитие на селските райони (ПРСР 2014-2020);
- Оперативна програма „Развитие на човешките ресурси“ (ОП РЧР 2014–2020);
- Оперативна програма „Иновации и конкурентоспособност“ (ОПИК 2014–2020).

Целите, приоритетите и мерките на Стратегията за BOMP са формулирани въз основа на идентифицираните нужди и потребности в социално-икономическия анализ на територията и проведените срещи със заинтересованите страни, партньорите и широката общественост, извършени в изпълнение на тристранен Договор № РД50-181/07.12.2015 г. за предоставяне на безвъзмездна финансова помощ по подмярка 19.1 „Помощ за подготвителни дейности“ на мярка 19 „Водено от общностите местно развитие“ от ПРСР за периода 2014-2020 г., подкрепена от Европейския земеделски фонд за развитие на селските райони (ЕЗФРСР) на Местното партньорство с Водещ партньор Община Аврен.

LAG Avren - Beloslav

Territory:

- The area of activity of the LAG covers the following settlements:
- Avren municipality: Avren village; the village of Benkovski; the village of Bliznatsi; village of Bolyartsi; Dobri dol village; Dabravino village; Zdravets village; Kazashka reka village; village of Kitka; Krusha village; Priselci village; Ravna Gora village; village of Sadovo; village of Sindel; Trastikovo village; Tsarevci village; Yunak village;
- Beloslav Municipality: Beloslav town; village of Ezerovo; Razdelna village; Strashimirovo village.

Contacts: Headquarters and management address:

Avren, PK 9135, Varna District, 8 Todor Noev Str

Extracted second LAG office at the address:

Ch. Beloslav, PK 9178, Varna District, 8, Gejbej Street, fl. 2

e-mail: snc.mig.avren.beloslav@gmail.com

Basic information about the strategy:

For the implementation of the Community-led Local Development Strategy, the Avren-Beloslav Local Action Group implements measures that contribute to the achievement of the priorities of the Rural Development Program (RDP) 2014-2020, the respective Operational Programs and the Strategy for BOMP. The measures included in the BOM Strategy fall within the scope of:

- The Rural Development Program (RDP 2014-2020);
- Operational Program „Human Resources Development“ (HRD OP 2014-2020);
- Operational Program „Innovation and Competitiveness“ (OPIC 2014-2020)

The goals, priorities and measures of the Strategy for the BOMR are formulated on the basis of the identified needs and needs in the socio-economic analysis of the territory and the meetings with the stakeholders, partners and the general public carried out in implementation of tripartite Treaty № РД50-181 / 07.12. 2015 for the grant of sub-measure 19.1 „Aid for preparatory actions“ of measure 19 „Local communities led by the communities“ of the RDP for the period 2014-2020, supported by the European Agricultural Fund for Rural Development Rural Development (EAFRD) of the Local Partnership with Lead Partner Avren Municipality.

МИГ „Възход – Ветрино, Вълчи дол, Провадия“

Лого:



Правна форма: Сдружение с нестопанска цел

Адрес: 9220, с. Ветрино, област Варна, ул. „Г.С.Раковски“ 26

Контакти: 0877 10 72 72, 0886 99 99 05, e-mail: mig_vazhod@abv.bg, www.mig-vazhod.com

Покритие на територията (общини, население, площ)

Територията на „МИГ Възход-Ветрино, Вълчи дол, Провадия“ е общо 1284 km² и включва трите общини Провадия, Вълчи дол и Ветрино. Административно те са част от Варненска област. Районът се отличава с изключително важното си стратегическо положение в Североизточна България. МИГ обхваща всички 57 населени места на общините с население от 35 770 души.

Основни и специфични цели на стратегията за местно развитие:

СТРАТЕГИЧЕСКА ЦЕЛ/ВИЗИЯ:

Превръщането на територията на МИГ „Възход - Ветрино, Вълчи дол, Провадия“ в устойчив селски район с развити туризъм и услуги за населението, конкурентен местен бизнес и селско стопанство, подобрени условия за живеене с активна местна общност.

ПРИОРИТЕТ 1: Развитие на земеделски и неземеделски бизнес с висока добавена стойност.

Специфична цел 1.1. Повишаване на конкурентоспособността на местното земеделие и добавяне на стойност към местните селскостопански продукти

Специфична цел 1.2. Подпомагане на производството и преработката на специфични за територията земеделски продукти с добавена стойност

Специфична цел 1.3. Създаване на нови работни места и намаляване на бедността чрез инвестиции в подкрепа на неземеделския бизнес

ПРИОРИТЕТ 2: Подобряване облика на населените места, развитие на местната идентичност и създаване на местни туристически продукти за развитие на територията.

Специфична цел 2.1. Подобряване на публичната инфраструктура и достъпа до услуги за населението

Специфична цел 2.2. Създаване на нови атракции и съпътстваща туристическа инфраструктура

Специфична цел 2.3. Оползотворяване на местните традиции и наследство за постигане на устойчиви общности

LAG Vazhod - Vetrino, Valchi Dol, Provadia

Legal form: Non-profit association

Address: 9220, Vetrino village, Varna district, „G.S.Rakovski“ Str 26

Contacts:

0877 10 72 72, 0886 99 99 05

e-mail: mig_vazhod@abv.bg, www.mig-vazhod.com

Territorial coverage

The territory of LAG Vazhod-Vetrino, Valchi dol, Provadia is a total of 1284 km² and includes the three municipalities of Provadia, Valchi dol and Vetrino. They are administratively part of the Varna district. The region is distinguished by its extremely important strategic position in Northeastern Bulgaria. The LAG covers all 57 settlements of municipalities with.

General and specific goals of the local development strategy:

STRATEGIC GOAL / VISION:

The transformation of the territory of LAG Vazhod-Vetrino, Valchi dol, Provadia into a sustainable rural area with developed tourism and population services, competitive local business and agriculture, improved living conditions with an active local community.

PRIORITY 1: Development of agricultural and non-agricultural business with high added value.

Specific goal 1.1. Enhancing the competitiveness of local agriculture and adding value to local agricultural products

Specific goal 1.2. Supporting the production and processing of value-added agricultural products specific to the territory

Specific goal 1.3. Creating new jobs and reducing poverty by investing in non-agricultural business

PRIORITY 2: Improve the look of the settlements, develop local identity and create local tourism products for the development of the territory.


Specific goal 2.1. Improving public infrastructure and access to services for the population

Specific goal 2.2. Creating new attractions and accompanying tourist infrastructure

Specific goal 2.3. Utilization of local traditions and heritage to achieve sustainable communities

МИГ „Девня – Аксаково“

Лого:



Правна форма: Сдружение с нестопанска цел

Адрес: 9154, гр. Аксаково, област Варна, ул. „Георги Петлешев“ 58 б, ет. 7

Контакти: Моб. Тел.: 0886 910924, 0878669717, 0899 993643,
Тел. 052 76 20 40, факс. 052 76 32 93, e-mail: mig_da@abv.bg, www.migda.org

Покритие на територията (общини, население, площ)

Територията на МИГ е 581,54 кв. км., населението е 29 317 души. Стратегията за местно развитие обхваща всички населени места от общини Девня и Аксаково: Община Девня: гр. Девня, с. Падина и с. Кипра. Община Аксаково: гр. Аксаково, гр. Игнатиево и селата Ботево, Водица, Вълген, Генерал Кантарджиево, Доброглед, Долище, Засмяно, Зорница, Изворско, Кичево, Климентово, Крумово, Куманово, Любен Каравелово, Новаково, Орешак, Осеново, Припек, Радево, Слънчево, Яребична.

Основни и специфични цели на стратегията за местно развитие:

Стратегическа цел: Постигане устойчиво развитие на района и подобряване качеството на живот чрез активизиране на собствения потенциал.

Приоритет 1: Повишаване на конкурентоспособността на местната икономика и възможностите за създаване на местен бизнес.

Специфична цел 1.1: Развитие и стимулиране на предприемачество и устойчив бизнес.

Специфична цел 1.2: Модернизиране на земеделските стопанства и насърчаване развитието на продукти от местен характер.

Приоритет 2: Насърчаване на интегрирано териториално развитие и опазване на околната среда чрез повишаване на ресурсната ефективност

Специфична цел 2.1: Разнообразяване възможностите за заетост чрез развитие на туризма и свързаните с него услуги.

Специфична цел 2.2: Възстановяване и подобряване на културното и природно наследство.

Специфична цел 2.3: Опазване на природните ресурси и подобряване на управлението им.

Приоритет 3: Насърчаване на социалното приобщаване, намаляване на бедността и подобряване жизнената и бизнес средата.

Специфична цел 3.1: Развитие на динамична жизнена среда.

Специфична цел 3.2: Подобряване на образователното равнище, достъпа до социални услуги на различните уязвими групи, социално изолирани или в риск от социална изолация.

LAG Devnya – Aksakovo

Legal form: Non-profit association

Address: 9160, town of Aksakovo, Varna district, 58b G.Petleshev str.

Contacts: (+359)886 910924, (+359)878669717, (+359)899 993643,
Tel.(+359)52 76 20 40, Fax.(+359)52 76 32 93, e-mail: mig_da@abv.bg, www.migda.org

Territorial coverage

The territory of LAG is 581.54 square km. The local development strategy includes all settlements from the municipalities of Devnya and Aksakovo: Devnya Municipality: town of Devnya, Padina village and Kipra village. Aksakovo municipality: town of Aksakovo, town of Ignatievo and the villages Botevo, Voditsa, Vaglen, General Kantardzhievo, Dobrogled, Dolishte, Zasmyano, Zornitsa, Izvorsko, Kichevo, Klimentovo, Krumovo, Kumanovo, Lyuben Karavelovo, Novakovo, Oreshak, Osenovo, Pripek, Radevo, Slanchevo, Yarebichna.

Strategic and specific goals of the local development strategy:

Strategic goal: Achieving sustainable development of the area and improving the quality of life by increasing its own potential.

Priority 1: Enhancing the competitiveness of the local economy and the opportunities for creating a local business.

Specific goal 1.1: Develop and stimulate entrepreneurship and sustainable business.

Specific goal 1.2: Modernizing farms and promoting the development of local products.

Priority 2: Promoting integrated territorial development and environmental protection by enhancing resource efficiency.

Specific goal 2.1: Diversifying employment opportunities through the development of tourism and related services.

Specific goal 2.2: Restoration and improvement of cultural and natural heritage.

Specific goal 2.3: Conservation of natural resources and improvement of their management.

Priority 3: Promoting social inclusion, reducing poverty and improving the living and business environment.

Specific goal 3.1: Developing a dynamic living environment.

Specific goal 3.2: Improving the educational level, access to social services of the various vulnerable groups, socially excluded or at risk of social exclusion.

МИГ „Долни чифлик и Бяла“

Лого



Правна форма: Юридическо лице с нестопанска цел за извършване на общественополезна дейност

Адрес: гр. Бяла, обл. Варна, ул. „Иван Калчев“ 2

Контакти: тел.: 0889200102 - Изпълнителен директор
0878945154 - Експерт по прилагане на СВОМР,
0886810024 - Технически сътрудник
E-mail: migd4b@abv.bg,
Интернет страница: www.mig-db.org

Покритие на територията (общини, население, площ):

„Местната инициативна група Долни Чифлик и Бяла“ обхваща общините Долни Чифлик и Бяла, които са част от област Варна, попадаща в Североизточен район за планиране съгласно NUTS - 2 на Европейския съюз. Територията на МИГ Долни Чифлик и Бяла съвпада изцяло с територията на двете общини и е с непрекъснати граници. Общата площ на територията, обхваната от СНЦ „МИГ Долни Чифлик и Бяла“ възлиза на 646,9 кв.км. Общият брой населени места на територията на двете общини е 23, като в нея са разположени два града – Долни чифлик и Бяла, и 21 села. На територията на МИГ Долни чифлик и Бяла живеят общо 22 074 жители.

Основни и специфични цели на стратегията за местно развитие:

Стратегическа цел 1. Развитие на динамична жизнена среда и подобряване качеството на живот на територията на МИГ „Долни Чифлик и Бяла“

Стратегическа цел 2. Устойчив и интелигентен растеж на територията на МИГ „Долни Чифлик и Бяла“

Стратегическа цел 3. Приобщаващ растеж, основан на устойчива и качествена заетост, намаляване на бедността и насърчаване на социалното включване

LAG „Dolni Chiflik and Byala“

Legal form: Non-profit association

Address: Town of Byala, Varna district, 2 „Ivan Kalchev“ Str.

Contacts: 0889200102 - CEO
0878945154 – CLLD Expert
0886810024 - Technical Assistant
E-mail: migd4b@abv.bg, Webpage: www.mig-db.org

Territorial coverage:

The local action group „Dolni Chiflik and Byala“ includes the municipalities of Dolni Chiflik and Byala, which are part of the Varna region, falling in the Northeastern region. The territory of the LAG „Dolni Chiflik and Byala“ coincides completely with the territory of the two municipalities and has a continuous boundary. The total area of the territory covered by the LAG „Dolni Chiflik and Byala“ amounts to 646.9 sq. Km. The total number of settlements on the territory of the two municipalities is 23, with two towns - Dolni chiflik and Byala and 21 villages. On the territory of the LAGs Dolni chiflik and Byala live a total of 22 074 residents.

General and specific goals of the local development strategy:

Strategic goal 1. Development of a dynamic living environment and improvement of the quality of life on the territory of LAG „Dolni Chiflik and Byala“.

Strategic goal 2. Sustainable and intelligent growth on the territory of LAG „Dolni Chiflik and Byala“.

Strategic goal 3. Inclusive growth based on sustainable and quality employment, reducing poverty and promoting social inclusion.

ОБЛАСТ ВЕЛИКО ТЪРНОВО

VELIKO TARNOVO DISTRICT

МИГ „Елена и Златарица“

Лого:



Правна форма: Сдружение с нестопанска цел

Адрес: Седалище: Гр. Елена, 5070, ул. „Иларион Макариополски“ № 24

Офис: Гр. Елена, 5070, Ул. „Поп Сава Катрафилов“ № 25

Контакти: Тел: (+359) 879 101 403, e-mail: vomr@elena.bg, www.vomr.elena.bg

Покритие на територията (общини, население, площ): В териториалния обхват на сдружение „МИГ общини Елена и Златарица“, са включени две административно-териториални единици – Община Елена и Община Златарица, които са част от област Велико Търново. Територията на „МИГ общини Елена и Златарица“, се включва към Северния Централен район ниво NUTS 2. Площта на територията обхваща 904,066 км², което представлява 6,2% от територията на Северен Централен район и 0,8% от територията на Република България. Община Елена обхваща 671,390 км² или 74% от територията, а Община Златарица – 232,676 км² или 26% от територията.

Население: 12 839 жители на територията на МИГ, от които 8 988 жители на Община Елена и 3 851 жители на Община Златарица.

Основни и специфични цели на стратегията за местно развитие:

Цел 1. Икономическо оживяване на територията на „МИГ общини Елена и Златарица“

Цел 2. Повишаване качеството на средата за живот и бизнес

Приоритет 1: Подкрепа за местното предприемачество

Приоритет 2: Разнообразяване на туристическото предлагане

Приоритет 3: Развитие на селското стопанство и преработващата промишленост

Приоритет 4: Доизграждане на публичната инфраструктура

LAG municipalities Elena and Zlataritsa

Legal form: Non-profit association

Address: Town of Elena, 24 Ilarion Makariopolski Str.

Office: Town of Elena, 25 Priest Sava Katrafilov Str.

Contacts: Telephone: (+359) 879 101 403, e-mail: vomr@elena.bg, www.vomr.elena.bg

Territorial coverage: The territory of LAG municipalities Elena and Zlataritsa included two administrative and territorial units - the Municipality of Elena and the Municipality of Zlataritsa, which are part of Veliko Tarnovo region. The territory of LAG municipalities of Elena and Zlataritsa is included in the NUTS 2 region.

General and specific goals of the local development strategy:

Goal 1. Economic revival on the territory of „LAG municipalities Elena and Zlataritsa“

Goal 2. Improving the quality of the environment for business and living

Priority 1: Support for local entrepreneurship;

Priority 2: Diversification of tourist supply;

Priority 3: Development of agriculture and manufacturing

Priority 4: Completion of public infrastructure

МИГ „Лясковец – Стражица“

Правна форма: Сдружение с нестопанска цел

Адрес: гр. Лясковец, ул. „Бузлуджа“ №1, офис на МИГ 5140

Контакти: 0894621167, 0894621164, mig_zaedno@abv.bg, www.mig-zaedno.eu

Местна инициативна група „Лясковец-Стражица“ изпълнява Втора Стратегия за местно развитие, финансирана със средства от ПРСР и ОПРЧР.

Покритие на територията (общини, население, площ):

МИГ „Лясковец-Стражица“ е разположена в Северен централен район и заема част от Дунавската хълмиста равнина и Предбалкана в границите на общините Лясковец и Стражица. Общата площ на територията е 625,5 кв. км. Общият брой на жителите в обхванатата територия е 24 995 жители, равномерно разпределени в двата града и 28 малки населени места.

Стратегическа цел:

Територията на „МИГ Лясковец – Стражица“ – зелена, устойчива и иновативна територия, с насърчаваща среда за предприемаческа активност, стимулираща социално-

то приобщаване и заетост на населението чрез интегрирано използване на местните ресурси и местната идентичност за повишаване качеството на живот.

Основни цели на стратегията за местно развитие:

- Развитие на конкурентноспособна икономика и селско стопанство, базирани на стимулиране на предприемачеството, разнообразяване на дейностите и въвеждане на иновации в производствата.

- Насърчаване на социалното приобщаване на територията на МИГ, подобряване на качеството на образованието и повишаване квалификацията на населението, вкл. насърчаване на устойчивата и качествена заетост и подкрепа за мобилността на работната сила.

- Укрепване на териториалната идентичност, маркетинг и собствен бранд на база специфичния териториален потенциал и продукти от местен характер с добавена стойност.

Приоритети за развитие:

- Стабилизиране и развитие на модерно земеделие за производство на качествени местни продукти с добавената стойност и иновациите в производството, преработката и маркетинга на земеделски продукти.-Укрепване на териториалната конкурентоспособност на местната икономика, осигуряване на възможностите за създаване на местен бизнес вкл. и чрез развитие на туризма, местна марка и местни продукти.

- Подобряване нивото на оцеляване на микропредприятията, включително чрез насърчаване на предприемачеството, повишаване на производителността и фокусиране върху иновациите чрез въвеждането им в практиката.

- Подобряване на качеството на образованието и повишаване квалификацията на населението и подобряване достъпа до заетост и качеството на работните места.

- Насърчаване на устойчивата и качествена заетост и подкрепа за мобилността на работната сила;

- Разнообразяване предлагането на социални услуги, подобряване и изграждане състоянието на необходимата инфраструктура за тяхното развитие с цел повишаване качеството на живот на местното население, уязвимите групи и малцинствата.

- Укрепване на териториалната конкурентоспособност, социално включване и по-добро качество на живот чрез подхода BOMP.

- Насърчаване на ресурсната ефективност и използване потенциала на природното и културното наследство за въвеждане на иновативни практики в секторите с потенциал за добавена стойност.

- Насърчаване капацитета на местната общност за участие в процесите за развитие на територията.

LAG Lyaskovets – Strazhitsa

Legal form: Non-profit association

Address: Town of Lyaskovets, 1 Treti Mart Str., level 2, office of LAG 5140

Contacts: 0894621167, 0878949035, 0894621165, mig_zaedno@abv.bg

Territorial coverage:

LAG “Lyaskovets-Strazhitsa” is situated in North Central Region and occupies part of the Danube lowlands and the Forebalkan within the borders of the municipalities Lyaskovets and Strazhitsa.

General and specific goals of the local development strategy:

Common goal of The Local Development Strategy is to contribute to the sustainable development and increasing the quality of life in the territory of LAG “Lyaskovets-Strazhitsa” through using the LEADER approach for diversification of economical activities, environmental and rural heritage preservation, and development of high-quality services, corresponding to the needs and the expectations of local people.

The strategic goals of LDS are:

- Improving of the quality of life in the territory, through the diversification of the options for employment, increasing the quality of services for the population and strengthening of the cultural traditions of the local community;
- Increasing the competitiveness of agricultural holdings and products processed therein, for better market realization;
- Improving the capacity of the local community for management of the development of the territory using the LEADER approach.

Priorities for development:

- Diversification of employment opportunities;
- Increasing the quality of services;
- Strengthening the local community and preservation of traditions;
- Modernization of agricultural holdings and products processed therein;
- Improvement of the human potential for better market realization;
- Promotion of the development of LAG as an efficiently acting structure for the development of the management of the territory;
- Promotion of the capacity of the local community for taking part in the territory development processes.

МИГ „Павликени – Полски Тръмбеш“

Лого:



Правна форма: Сдружение с нестопанска цел

Адрес: Гр. Павликени, ул. „В. Левски“ №1Г

Контакти: Тел: +359 610 94 020, +358 884 233 799,0886 60 70 17

e-mail: mig_pav_trambesh@pavlikeni.bg, www.migpavlikenipolskitrambesh.bg

Покритие на територията (общини, население, площ):

Територията на МИГ „Павликени – Полски Тръмбеш“ обхваща 35 населени места, от които 3 града (Павликени, Полски Тръмбеш, Бяла черква) и 32 села.

Община Павликени включва 20 населени места – два града Павликени и Бяла черква и следните села: с. Батак, с. Бутово, с. Вишовград, с. Върбовка, с. Горна Липница, с. Долна Липница, с. Димча, с. Дъскот, с. Караисен, с. Лесичери, с. Михалци, с. Мусина, с. Недан, с. Паскалевец, с. Патреш, с. Росица, с. Сломер, с. Стамболово.

Община Полски Тръмбеш: гр. Полски Тръмбеш и селата с. Вързулица, с. Иванча, с. Каранци, с. Климентово, с. Куцина, с. Масларево, с. Обединение, с. Орловец, с. Павел, с. Петко Каравелово, с. Полски Сеновец, с. Раданово, с. Страхилово, с. Стефан Стамболово

Населението в обхванатата територия в МИГ е 34798 души, от които: население в община Павликени - 21 744 души, а в община Полски Тръмбеш – 13 054 души. Населението в градовете е 17204, съответно в гр. Павликени живеят 11 462 жители, в гр. Бяла черква живеят 1727 жители и в гр. Полски Тръмбеш живеят 4 015 жители. Останалата част от населението – 17594 жители е в селата, което представлява 49.4 % от общото население на територията на МИГ. Средната гъстотата на населението в община Павликени е 35,49 души на кв. км., а тази на населението в община Полски Тръмбеш е 30,45 души на кв. км. В двете общини гъстотата на населението (33,41 д/кв. км.) е по-ниска от средните стойности за област Велико Търново (59,23 д/кв. км), за СЦР (58,1 д/кв. км) и за страната (63,73 д/кв. км).

Основни и специфични цели на стратегията за местно развитие:

Стратегическа цел 1: Повишаване на конкурентоспособността на местната икономика за постигане на интелигентен растеж и развитие на местното производство и услуги.

Стратегическа цел 2: Подобряване на средата за живот чрез развитие на инфраструктурата, разгръщане на потенциала на културното и природното наследство и възможностите за туризъм.

Стратегическа цел 3: Насърчаване на устойчива заетост, подобряване качеството на човешките ресурси и възможността за социално включване, както и осигуряване на благоприятни условия на труд,

LAG Pavlikeni - P. Trambesh

Legal form: Non-profit association

Address: Ch. Pavlikeni, 1 V. Levski Str

Contacts: Tel: +359 610 94 020, +358 884 233 799,0886 60 70 17
e-mail: mig_pav_trambesh@pavlikeni.bg, www.migpavlikenipolskitrambesh.bg

Coverage of the territory:

The territory of the Pavlikeni - Polski Trambesh LAG covers 35 settlements, including 3 towns (Pavlikeni, Polski Trambesh, White Church) and 32 villages.

Main and specific objectives of the local development strategy:

- Strategic Goal 1:

Enhancing the competitiveness of the local economy to achieve smart growth and local production and services development.

- Strategic Goal 2:

Improving the living environment by developing infrastructure, unlocking the potential of cultural and natural heritage and the opportunities for tourism.

-Strategic Goal 3:

Promoting sustainable employment, improving the quality of human resources and the opportunity for social inclusion, as well as ensuring favorable working conditions.

ОБЛАСТ ВРАЦА

VRATSA DISTRICT

МИГ „Бяла Слатина“

Територия: Всички населени места, обхванати от МИГ Бяла Слатина, са част от територията на община Бяла Слатина.

Контакти:

Сдружение „Местна инициативна група Бяла Слатина“
гр. Бяла Слатина, п.к 3200, ул. „Климент Охридски“ 68, тел. 0910 50420
e-mail: mig_bslatina@abv.bg

Основна информация за стратегията:

За територията на Община Бяла Слатина за първи път през 2018 г. се прилага Стратегия за ВОМР, като за целта е сключено Споразумение №РД50-29/16.04.2018 г. по подмярка 19.2 „Прилагане на операции в рамките на Стратегии „Водено от общностите местно развитие“ на мярка 19 „Водено от общностите местно развитие“ от Програмата за развитие на селските райони 2014-2020 г. Общата стойност на средствата, които ще се предоставят за финансиране на проекти по мерките от Стратегията за ВОМР, е в размер на 4 889 500,00 лева, предоставен от две оперативни програми: ПРСР 2014-2020 и ОПИК 2014-2020.

Мерки за подпомагане по Стратегията за ВОМР на МИГ Бяла Слатина:

Мярка 1.1 от ПРСР 2014-2020 „Професионално обучение и придобиване на умения“

Мярка 4.1 от ПРСР 2014-2020 „Подкрепа за инвестиции в земеделски стопанства“

Мярка 4.2 от ПРСР 2014-2020 „Инвестиции в преработка/маркетинг на селскостопански продукти“

Мярка 6.4 от ПРСР 2014-2020 „Инвестиции в подкрепа на неземеделски дейности“

Мярка 7.2 от ПРСР 2014-2020 „Инвестиции в създаването, подобряването или разширяването на всички видове малка по мащаби инфраструктура“

Мярка 7.6 от ПРСР 2014-2020 „Проучвания и инвестиции, свързани с поддържане, възстановяване и подобряване на културното и природното наследство на селата“

Мярка 2.2 от ОПИК 2014-2020 „Подобряване на производствения капацитет в МСП на територията на община Бяла Слатина“

LAG White Slatina

Territory: All settlements covered by LAG White Slatina are part of the territory of Byala Slatina Municipality.

Contacts:

Association „Local initiative group White Slatina“, Byala Slatina, pk 3200
68, Kliment Ohridski Str, tel. 0910 50420
e-mail: mig_bslatina@abv.bg

Basic information about the strategy: For the territory of the Municipality of Byala Slatina, for the first time in 2018, a Strategy for the BOMR is applied, for which purpose Agreement № RD50-29 / 16.04.2018 was signed under sub-measure 19.2 „Implementation of operations within the framework of Community-led Local Development Strategies of Measure 19 „Community-Led Local Development“ of the Rural Development Program 2014-2020 The total amount of funds to be allocated to finance projects under the Measures of the BOM, is in the amount of BGN 4 889 500.00, operational programs: PRCR 2014-2020 and 2014-2020 OPIC.

Support measures under the LAG White Paper Slatina:

Measure 1.1 of the PRCR 2014-2020 „Vocational training and skills acquisition“

Measure 4.1 of the PRCR 2014-2020 „Support for investment in agricultural holdings“

Measure 4.2 of the PRCR 2014-2020 „Investment in processing / marketing of agricultural products“

Measure 6.4 of the PRCR 2014-2020 „Investments in support of non-agricultural activities“

Measure 7.2 of the PRCR 2014-2020 „Investments in creating, improving or expanding all types of small-scale infrastructure“

Measure 7.6 of the PRCR 2014-2020 „Studies and investments related to the maintenance, restoration and improvement of the cultural and natural heritage of the villages“

Measure 2.2 of the OPIC 2014-2020 „Improvement of Production Capacity in MSP in the Municipality of Byala Slatina“

ОБЛАСТ ГАБРОВО

GABROVO DISTRICT

МИГ „Дряново - Трявна – В сърцето на Балкана“

Лого:



Правна форма: Сдружение с нестопанска цел.

Адрес: гр. Дряново, 5370, ул. „Шипка“ № 172 – централен офис
гр. Трявна, 5350, ул. Ангел Кънчев“, № 33, /сградата на НЧ „Пенчо Славейков-1871“/

Контакти: Тел: +359 877 111165 – Изпълнителен директор
+359 877 222456 – Технически асистент, E-mail: migdt@abv.bg
Интернет страница: mig-dryanovo-tryavna.eu

Покритие на територията (общини, население, площ):

МИГ „Дряново – Трявна – В сърцето на Балкана“ обхваща всички населени места в обхвата на двете общини – Дряново и Трявна. Територията на МИГ е разположена по северните склонове на Средна Стара планина и обхваща площ от 504 кв.км, от които община Дряново – 248.5 кв.км. и община Трявна – 255.5 кв.км. Общият брой жители на територията на МИГ е около 19 хил. (около 9 хил. – община Дряново и около 10 хил. – Община Трявна).

Основни и специфични цели на стратегията за местно развитие:

Стратегическа цел: Превръщане територията на Сдружение МИГ „Дряново – Трявна – В сърцето на Балкана“ в привлекателен и атрактивен туристически район със съхранени култура, знания и традиции, с развити конкурентноспособна местна икономика и социални услуги за населението чрез прилагане на интегриран многосекторен подход на водено от общностите местно развитие.

Основна цел 1: Повишаване на конкурентноспособността на местната икономика и възможности за създаване на местен бизнес:

Приоритет 1: Стимулиране трансфера на знания и иновации и повишаване конкурентноспособността на земеделските стопанства;

Приоритет 2: Насърчаване производството, преработката и предлагането на пазара на местни храни;

Приоритет 3: Развитие на туризма и туристическите услуги;

Приоритет 4: Развитие на местните традиции и занаяти чрез разнообразяване на неземеделските дейности и създаване на нови работни места;

Приоритет 5: Подобряване на производствения и експортния потенциал на МСП.

Основна цел 2: Поддържане и възстановяване на екосистемите, устойчиво управление на природните ресурси и биологичното разнообразие на територията;

Приоритет 6: Възстановяване, опазване и укрепване на екосистемите и биологичното разнообразие, включително в зони по „Натура 2000“;

Приоритет 7: Устойчиво развитие и подобряване на екологичната стойност на горите;

Основна цел 3: Социално-икономическо развитие на територията, осигуряващо нови работни места, намаляване на бедността, социално включване и подобряване условията и качеството на живот:

Приоритет 8: Подобряване условията и качеството на живот и привлекателността на населените места чрез развитие на публичната инфраструктура;

Приоритет 9: Съхранение и развитие на природното и културно наследство на територията;

Приоритет 10: Намаляване обезлюдяването на територията чрез подобряване достъпа до заетост и качеството на работните места;

Приоритет 11: Намаляване на бедността и насърчаване на социалното включване;

Приоритет 12: Подобряване на образователната среда за активно социално приобщаване на маргинализирани общности като ромите.

LAG Dryanovo – Tryavna – in the heart of the Bolkan

Legal form: Non-profit association.

Address: Town of Dryanovo 5370 – Head office, 172 Shipka Str.

Town of Tryavna 5350, 33 Angel Kanchev Str. /building of “Pencho Slaveykov-1871”/

Contacts: Telephone: +359 877 111165 - Manager

+359 877 222456 – Technical Assistant

E-mail: migdt@abv.bg, Webpage: mig-dryanovo-tryavna.eu

Territorial coverage:

LAG „Dryanovo - Tryavna - In the heart of the Balkan“ covers all settlements within the two municipalities - Dryanovo and Tryavna. The LAG territory is situated on the northern slopes of the Central Balkan Mountains.

General and specific goals of the local development strategy:

Strategic goal: Turning the territory of the LAG „Dryanovo - Tryavna - In the heart of the Balkan“ into an attractive tourist area with preserved culture, knowledge and traditions, with a developed competitive local economy and social services for the population

through the implementation of an integrated multi-sectoral of the community-led local development approach.

Main strategic goal 1: Improving the competitiveness of the local economy and opportunities for creating a local business:

Priority 1: Stimulating the transfer of knowledge and innovation and increasing the competitiveness of agricultural holdings;

Priority 2: Promote the production, processing and marketing of local foods;

Priority 3: Development of tourism and tourist services;

Priority 4: Developing local traditions and crafts by diversifying non-agricultural activities and creating new job opportunities;

Priority 5: Improving the production and export potential of SMEs.

Main strategic goal 2: Maintaining and restoring ecosystems, sustainable management of natural resources and biodiversity on the territory:

Priority 6: Recovery, protection and strengthening the ecosystems and biodiversity, including in "Natura 2000" areas;

Priority 7: Sustainable development and improvement of the ecological value of forests;

Main strategic goal 3: Socio-economic development of the territory, providing new job opportunities, reducing poverty, social engagement and improving conditions and quality of life:

Priority 8: Improving the conditions and quality of life and the attractiveness of settlements through the development of public infrastructure;

Priority 9: Protection and development of the natural and cultural heritage of the territory;

Priority 10: Reducing depopulation by improving access to employment and job quality;

Priority 11: Reducing poverty and promoting social engagement;

Priority 12: Improving the educational environment with active social integration of marginalized communities such as Roma.

ОБЛАСТ ДОБРИЧ

DOBRICH DISTRICT

МИГ „Балчик – Генерал Тошево“

Лого:



Правна форма: Сдружение с нестопанска цел

Адрес: гр. Балчик, ул. „ Дионисополис“ №3, община Балчик

Контакти: +359 (579) 7 24 67, Ел.поща: migbgt@abv.bg,
lag.balchik.toshevo@gmail.com, Ел.адрес: www.mig-balchik-toshevo.bg

Покритие на територията (общини, население, площ):

Общините Балчик и Генерал Тошево, формиращи територията на МИГ Балчик - Генерал Тошево влизат в състава на област Добрич, Североизточен район на планиране. Община Балчик се намира в югоизточната, а община Генерал Тошево в североизточната част на областта. На изток целевата територия граничи с общините Каварна и Шабла, на запад граничи с общините Крушари и Добричка, на север – с Република Румъния, а на юг с община Аксаково и Черно море. Общият брой на населението на целевата територия към 31.12.2016 година по данни на НСИ е 33470 души, което представлява 18,76% от населението на област Добрич. Общата площ на целевата територия е 1506,4 кв. км и представлява почти 32% от площта на областта. Гъстотата на населението е 22,2 души / кв.км.

Населението на община Балчик към 31.12.2016 е 19875 души, а площта на общината е 524,2 кв.км или средната гъстота на населението 37,9 души на кв.км. Населението на община Генерал Тошево към 31.12.2016 е 13595 души, а площта на общината е 982,2 кв.км или средната гъстота на населението е 13,8 души / кв.км.

Населените места на целевата територия са 64 – два града (общинските центрове гр. Балчик и гр. Генерал Тошево) и 62 села – 21 в община Балчик и 41 в община Генерал Тошево. Повече половината от населението (53%) живее в градовете, въпреки че има известни разлики между двете общини – 58% от населението на община Балчик живее в общинския център, а за община Генерал Тошево този дял е 46%.

Основни и специфични цели на стратегията за местно развитие:

Стратегическа цел: При анализа на територията на МИГ Балчик – Генерал Тошево се определиха два общи проблема пред целевата територия, съответно превърнати в две общи цели за постигане:

Обща цел 1. Използване на потенциала на целевата територия за икономическо развитие.

Обща цел 2. Подобряване на качество на живота на целевата територия.

Съобразявайки се с виждането на местните заинтересовани страни и концепцията за териториалната конкурентоспособност, е формулирана териториалната специфична цел:

Увеличаване на териториалната конкурентоспособност на целевата територия с нейните три приоритета:

Приоритет 1. Повишаване на конкурентоспособността на местната икономика и баланса в развитието на икономическите дейности.

Приоритет 2. Повишаване социалната и културната устойчивост, намаляване на риска от бедност и социално изключване.

Приоритет 3. Развитие на капацитета на целевата територия.

LAG Balchik – General Toshevo

Legal form: Non-profit association

Address: Town of Balchik, 3 “Dionisopolis” Str., Municipality Balchik

Contacts: +359 (579) 7 24 67, E-mail: migbgt@abv.bg , lag.balchik.toshevo@gmail.com

Web: www.mig-balchik-toshevo.bg

Territorial coverage:

The municipalities of Balchik and General Toshevo, forming the territory of LAG Balchik - General Toshevo, are included in the Dobrich district, North-East Planning Region.

General and specific goals of the local development strategy:

Main and specific objectives of the local development strategy:

Strategic objective: In the analysis of the territory of LAG Balchik - General Toshevo, two general problems were identified in front of the target territory, respectively transformed into two general objectives for achieving:

General Objective 1. Use the potential of the target area for economic development.

General objective 2. Improving the quality of life of the target area.

Taking into account the views of local stakeholders and the concept of territorial competitiveness, the territorial specific objective is formulated:

Increasing the territorial competitiveness of the target territory with its three priorities:

Priority 1. Increasing the competitiveness of the local economy and the balance in the development of economic activities.

Priority 2. Raising social and cultural sustainability, reducing the risk of poverty and social exclusion.

Priority 3. Development of the capacity of the target territory.

МИГ „Добричка“

Лого:



Правна форма: Сдружение с нестопанска цел за осъществяване на обществено-полезна дейност

Адрес: с. Бранище 9361, ул. „Гърва“ №19 А, община Добричка

Контакти: 00359 (0) 889 23 90 50, е-майл: mig_dobrichka@abv.bg
уебсайт: www.mig-dobrichka.org

Покритие на територията (общини, население, площ):

Територията на МИГ Добричка обхваща административните граници на Община Добричка. Административно-териториалното устройство на общината е изключение от правилата, по които са структурирани българските общини. Тя е най-голямата по площ в Република България селска община - 1298 км², без свой собствен административен център, обединяваща 68 села в радиус до 35 км от областния център Добрич. Населението на общината е 20 882 брой души (към 31.12.2016 г.), като най-голямото село е с население около 1500 жители. Територията на МИГ Добричка се намира в близост до Черно море и неговите курорти и представлява периферна територия на черноморската зона, в близост е и до границата с Румъния.

Основни и специфични цели на стратегията за ВОМР:

Успешният подход към територията на МИГ в решаването на нейните проблеми

беше реализиран в програмен период 2007-2013 г. от МИГ Добричка чрез изпълнението на Стратегия за местно развитие (СМР) по Договор № РД 50-145 от 13.10.2011 г.. Реализирането на СМР осигури на Сдружението административен опит за управление, изгради капацитет и доверие у местните неформални лидери. Включването на гражданите в процесите на изпълнение на дейностите по Стратегията утвърди МИГ Добричка като организация, работеща активно за местното устойчиво развитие и безспорно доказа ползата за територията от прилагането на подхода ЛИДЕР.

Стратегическа цел: Задружни усилия на местната общност за подобряване на живота и съхраняване богатствата на територията за бъдещите поколения

Приоритет 1: Подкрепа за поминък, който опазва богатствата на територията

Приоритет 2: Подобряване и разнообразяване на живота и привличане интереса към територията

LAG Dobrichka

Legal form: Non-profit organization, established for purpose of socially useful activity

Address: 9361, Village of Branishte, 19 A "First" Str., Municipality Dobrichka

Contacts: 00359 (0) 889 23 90 50, e-mail: mig_dobrichka@abv.bg
website: www.mig-dobrichka.org

Territorial coverage:

The territory of LAG Dobrichka includes the administrative borders of Dobrichka municipality.

General and specific goals of the local development strategy:

The successful approach to solving LAG territory's problems was implemented in the programming period 2007-2013 by LAG Dobrichka through the implementation of Strategy for Local Development under Contract No RD 50-145/13.10.2011. The implementation of the Strategy gave LAGs team administrative management experience, built capacity and trust in local informal leaders. The involvement of citizens in the process of implementation of the Strategy's activities established LAG Dobrichka as an active organization for local sustainable development and has undoubtedly proven the benefit to the territory from the implementation of the LEADER approach.

Strategic goal: Strengthening the local community for improving life and storing the fortune of the territory for future generations

Priority 1: Support for occupation that protects the fortune of the territory

Priority 2: Improvement and diversity of life and attraction of interest to the territory

МИГ Тервел – Крушари

Правна форма: Сдружение с нестопанска цел

Адрес: ул. Цар Калоян 11, гр.Тервел - 9450, обл. Добрич

Контакти: 00359 (0)887469928, e-майл: migtk@abv.bg, уебсайт: www.mig-tk.org

Покритие на територията (общини, население, площ):

МИГ „Тервел – Крушари“ обхваща територията на общини Тервел и Крушари, които са разположени в Североизточна България, на 60 км от Черно море и в непосредствена близост до границата с Румъния. Площта на МИГ е 997, 135 кв.км., 80% - равнинна земеделска земя, 20% - гори. Населението е 20 110 души.

Основни и специфични цели на стратегията за местно развитие:

Стратегическа цел: Партньорство за превръщане на потенциала на територията на МИГ Тервел- Крушари в двигател за местния бизнес.

Приоритет 1: Пълноценно използване на природния и човешкия ресурс за създаване на заетост, доходи и разнообразяване на икономическите дейности.

Специфични цели:

1. Подкрепа на местното земеделие за постигане на конкурентоспособност и добавена стойност на селскостопанския продукт;

2. Подкрепа на предприемачеството за разнообразяване на бизнеса на територията.

Приоритет 2: Насърчаване на местната инициатива за подобряване на живота в общността.

1. Подобряване на достъпа до услуги за населението в малките населени места;

2. Местните традиции и наследство – мотор за устойчиви общности.

LAG Tervel - Krushari

Legal form: Non-profit association

Address: 11 Tsar Kaloyan Str., Town of Tervel – 9450, Dobrich district

Contacts: 00359 (0)888 995689, e-mail: migtk@abv.bg, website: www.mig-tk.org

Territorial coverage (municipalities, population, area):

LAG “Tervel - Krushari” includes the territory of the Tervel and Krushari municipalities, which are situated in the Northeastern Bulgaria.

General and specific goals of the local development strategy:

Strategic goal: Partnership for conversion of the potential of the territory of LAG Tervel-Krushari in an engine for the local business.

Priority 1. Complete utilization of natural and human resources to create employment, income and diversification of economical activities.

Specific goals:

1. Supporting local agriculture to achieve competitiveness and added value of the agricultural product;

2. Supporting entrepreneurship for diversification of the business in the territory.

Priority 2. Promotion of local initiative for improving life in the community.

1. Improvement of the access to services for the population in small settlements;

2. Local traditions and heritage – a driver for sustainable communities.

ОБЛАСТ КЪРДЖАЛИ

KARDZHALI DISTRICT

МИГ „Ардино – Джебел“

Лого:



Територия: Общините, които влизат в състава на СНЦ „МИГ Ардино - Джебел“ са **Община Ардино с ЕКАТТЕ № 0902 и община Джебел с ЕКАТТЕ № 0908**. Населените места, обхванати от МИГ са общо 99, като 52 са от Община Ардино и 47 са от Община Джебел. Общият брой жители на МИГ е **20 204**, като Община Ардино е с 11 956 и Община Джебел е с 8 248 жители.

Местоположение: Южна България, югоизточни Родопи. Територията на СНЦ „МИГ Ардино - Джебел“ се характеризира като цяло като планински район - необлагодетелствен район.

Контакти: Седалище и адрес на управление : гр. Ардино, ул. „София“ №12, общ. Ардино, Телефон: 03651/4153, E-mail: migardino@yahoo.com ; migardino@abv.bg
Web страница: www.mig-ardino.bg
СНЦ „МИГ Ардино – Джебел“ разполага с изнесен офис в гр. Джебел, ул. „Еделвайс“ №74, общ. Джебел.

СНЦ „МИГ Ардино – Джебел“ изпълнява втора стратегия, като през първия период, територията на МИГ обхваща само община Ардино, през настоящия период към територията на действие на МИГ се включва и община Джебел, **съгласно Споразумение №РД 50-198 от 29.11.2016 г.**

Стратегията получава подкрепа от :

Европейския земеделски фонд за развитие на селските райони (ЕЗФРСР) чрез ПРСР 2014 – 2020 г.;

- Мерки, финансирани от ПРСР 2014 – 2020 г. (ЕЗФРСР) - 2 925000 лв.

Европейски фонд за регионално развитие чрез Оперативна програма „Иновации и конкурентоспособност“ 2014 – 2020 г. (ОПИК 2014 – 2020 г.);

- Мерки, финансирани от ОПИК (ЕФРР) - 1 950000 лв.

Европейския социален фонд (ЕСФ) чрез Оперативна програма „Развитие на човешките ресурси“ 2014 – 2020 г. (ОПРЧР 2014 – 2020 г.):

- Мерки, финансирани от ОПИК (ЕФРР) - 1 950000 лв.

LAG Ardino - Jebel

Legal form: Non-profit association

Address: Town of Ardino 6750, 20 Pirin Str.

Contacts: Telephone: +359 3651 4153, e-mail: migardino@yahoo.com
web site: www.mig-ardino.bg

Territorial coverage:

„LAG-Ardino“ performs its activity over the whole territory of the Ardino municipality – typical mountainside municipality, situated in Southern Bulgaria, at the border between the Western and Eastern Rhodopes.

General and specific goals of the local development strategy:

The common goal of the strategy is increasing the attractiveness and improving the conditions for live and employment for the residents of Ardino municipality, through the sustainable development of the competitive agricultural and forestry sector, preservation of natural resourced and development of the capacity of the civil society, for application of the LEADER approach,

Main priorities

Priority 1: Increasing the competitiveness and applying innovations;

Priority 2: Preserved environment and increasing the natural potential of lands and forests;

Priority 3: Improvement of the infrastructure, living environment and the quality of life;

Priority 4: Application of the LEADER approach.

Specific goals:

Specific goal 1. Sustainable development of competitive agricultural and forest sector;

Specific goal 2. Preservation of the environment and preventive actions in forests.

Specific goal 3. Increasing the attractiveness and improvement of the conditions for living and employment in the territory of Ardino municipality;

Specific goal 4. Development of civil society and development of capacity for management of financial resources.

МИГ „Кирково – Златоград“

Територия и население:

Територията на МИГ Кирково - Златоград обхваща две общини – Кирково и Златоград, разположени в две различни области – Кърджали и Смолян. Населението е 32 214 жители в 81 населени места – 1 град и 80 села. Осем от населените места са с над 1000 жители. Характерни особености на територията:

- два гранични пункта с Република Гърция: ГКПП Златоград и ГКПП Маказа;
- най-южната точка на България – вр. Вейката и най-южния български град-Златоград;
- гео-термален източник Ерма река, с температура до 90 градуса;
- природните феномени – Каменната гъба, Лъвът и др. край с. Бенковски и с. Горски извор;
- уникален природен лек за зарастване на кости – „мумио“ край с. Кушла;
- етнографски ареален комплекс и архитектурните паметници в Златоград;
- най-старата църква в Средните Родопи „Успение Богородично“ 1834г, Златоград
- Дървената джамия (Джамията на седемте моми) в с. Подкова-паметник на културата;
- Песента „Излез е Дельо хайдутин“ – част от посланието ни към други цивилизации;
- Традиционни празници: 21 ноември – Празник на Златоград (Ден на Освобождението) 26 март – Празник на Кирково (Създаване на общината), м. Май – Празник на златоградското чеверме, м. Септември – Фестивал на чушката- Кирково, м. Септември – Дельови празници;

Контакти: гр. Златоград-4980, ул. „Стефан Стамболов“ №1, Тел./факс 03071/42 05; www.mig-kirkovo-zlatograd.com; Ел.поща: mig-zlatograd-kirkovo@abv.bg

Основна информация за стратегията:

Многофондова стратегия, с осем мерки по три оперативни програми. Предназначена е за стимулиране на местното икономическо развитие и създаване на качествена жизнена среда. Насочена е към земеделските стопанства (4,1), добавяне стойност на селскостопанските продукти (4,2), инвестиране в неземеделски дейности (6,4), подобряване капацитета на малките и средни предприятия (ИК2,2), стимулиране на заетостта (ЧР-1), подобряване достъпа до социални и здравни услуги (ЧР-2), подобряване на публичната инфраструктура (7,2) и насърчаване на туристическите и културни дейности (7,5).

LAG kirkovo - Zlatograd

Territory and population LAG “Kirkovo - Zlatograd” includes the territory of the Kirkovo and Zlatograd municipalities, which are situated in two different districts – Kardzhali and Smolyan.

Contacts:

4980-Zlatograd-BG, 1, Stefan Stambolov str. Phone/Fax : +359 30 71 4205 ;
www.mig-kirkovo-zlatograd.com; E-mail : mig-zlatograd-kirkovo@abv.bg
@mig.kirkovo.zlatograd

Strategy – basic information

Multi-fund strategy with 8 measures on 3 operative programm. They refers to local economic development, improvements of the infrastructure, living environment and the quality of life. Target groups: Agricultural producers, entrepreneurs, municipalities, NGOs.

МИГ „Мочилград и Крумовград“

Лого:

Момчилград - Крумовград

Правна форма:

Сдружение с нестопанска цел

Адрес:

гр. Момчилград, ул. „Девети септември“ №1, ет. 4

Контакти: Тел: +359 (0) 88 674 2637, факс: 0361 58049, e-mail: mig_mk2015@abv.bg
<http://www.migmomchilgrad.com/>

Покритие на територията (общини, население, площ): Територията на МИГ обхваща общо 127 села (48 в община Момчилград и 79 – в Крумовград) и два града – общински центрове. Броят жители на територията, обхванати от МИГ е 33 304(към 31.12.2014 г.). От тях 15 906 в община Момчилград и 17 398 в община Крумовград.

Основни и специфични цели на стратегията за местно развитие:

Стратегическа цел 1: Постигане на устойчив икономически растеж, развитие на предприемаческия дух на населението и укрепване на МСП;

Стратегическа цел 2: Стимулиране на демографския ръст, намаляване на миграционните процеси;

Стратегическа цел 3: Развитие капацитета на МИГ в процеса на разработване и изпълнение на партньорски проекти и привличането на външни инвестиции и рехабилитация на инфраструктура.

LAG - municipalities of Momchilgrad and Krumovgrad

Legal form: Non-profit association

Address: Momchilgrad town, 1, Deveti Septemvri Str., fl. 4

Contacts: Phone: +359 (0) 88 674 2637, Fax: 0361 58049
e-mail: mig_mk2015@abv.bg, <http://www.migmomchilgrad.com/>

Coverage of the territory: The LAG territory comprises a total of 127 villages (48 in the municipality of Momchilgrad and 79 in Krumovgrad) and two cities - municipal centers.

Main and specific objectives of the local development strategy:

Strategic Goal 1: Achieving sustainable economic growth, developing the entrepreneurial spirit of the population and strengthening SMEs;

Strategic Goal 2: Stimulate demographic growth, reduce migration processes;

Strategic Goal 3: Develop LAG capacity in the process of developing and implementing partner projects and attracting external investment and infrastructure rehabilitat

ОБЛАСТ ЛОВЕЧ

LOVECH DISTRICT

МИГ „Луковит – Роман“

Лого:



Правна форма: Сдружение с нестопанска цел

Адрес: Луковит 5770, ул. „Сан Стефано“ № 1

Контакти: <http://mig-lr.eu>, e-mail: office@mig-lr.eu

Покритие на територията (общини, население, площ): Територията на МИГ „Луковит-Роман“ обхваща на 12 населени места в община Луковит и 13 населени места в община Роман като попада в административните граници на две области - Ловеч и Враца в Северозападен район на планиране. По данни на НСИ към 31.12.2016 г., общото население е 22 524 души.

Основната стратегическа цел е: Подобряване качеството на живот и жизнения стандарт на населението на територията на МИГ „Луковит-Роман“ чрез използване на местния потенциал - общество, природно и историческо наследство и човешки капитал, за устойчиво развитие на конкурентна икономика, екологосъобразно земеделие, подобряване на средата на живот и развитие на нови за територията дейности.

ПРИОРИТЕТИ:

ПРИОРИТЕТ 1. Подобряване качеството на живот и (чрез) развитие на човешкия капитал.

ПРИОРИТЕТ 2. Развитие на предприемачеството и подобряване на бизнес средата за създаване на устойчива заетост.

ПРИОРИТЕТ 3. Подобряване на условията и средата на живот, с грижа за околната среда и използване на местния природен потенциал и културно наследство.

Стратегията на МИГ „Луковит-Роман“ е многофондова и включва финансиране от ЕЗФРСР, ЕСФ и ЕФРР. На територията на МИГ се изпълняват проекти по ПРСР, ОП РЧР, ОП НОИР и ОПИК.

LAG Lukovit – Roman

Legal form: Non-profit association

Address: Lukovit 5770, 1, San Stefano Str., Web: <http://mig-lr.eu>, e-mail: office@mig-lr.eu

Coverage of the territory: The territory of LAG LUKOV-ROMAN covers 12 settlements in Lukovit municipality and 13 settlements in Roman municipality as it falls within the administrative boundaries of two districts - Lovech and Vratsa in the Northwest region of planning.

The main strategic objective is: Improving the quality of life and living standards of the population on the territory of the LAG Lukovit-Roman by using the local potential - society, natural and historical heritage and human capital, sustainable development of a competitive economy, ecological agriculture, the environment and the development of new activities for the territory.

PRIORITIES:

PRIORITY 1. Improving the quality of life and (through) human capital development.

PRIORITY 2. Develop entrepreneurship and improve the business environment to create sustainable employment.

PRIORITY 3. Improving the living conditions and background, taking care of the environment and using local natural potential and cultural heritage.

The Strategy of LAG Lukovit-Roman is multi-funded and includes funding from the European Agricultural Fund for Rural Development, the European Social Fund and the European Regional Development Fund. On the territory of the LAG are implemented projects under the Rural Development Programme, OP Human Resources Development, OP Science and Education for Smart Growth and OP Innovations and Competitiveness.

МИГ „Троян, Априлци, Угърчин“

Лого:



Правна форма: Сдружение с нестопанска цел

Адрес: гр. Троян 5600 ул. „Христо Ботев“ № 113

Контакти: тел: +359 670/53838; +359 878 279643; Интернет страница: www.migta.eu

Покритие на територията (общини, население, площ):

МИГ - Троян, Априлци, Угърчин е правопреемник на МИГ Троян и Априлци като в резултат на привличането на трета община – Угърчин (на състояло се събрание на КВО на 09.03.2016 г.), МИГ разшири своята територия и обхват.

Местна инициативна група - Троян, Априлци, Угърчин (МИГ - Троян, Априлци, Угърчин) обхваща всички населени места на трите общини - Троян, Априлци и Угърчин, с население 39 725 души. Съставлява част от територията на област Ловеч. Разположена е по северните склонове на Средна Стара планина. МИГ Троян, Априлци, Угърчин е разположена на площ от 1650.2 km², в т.ч. община Троян - 888.84 km², община Угърчин 523.1 km² и община Априлци 238.26 km². На север територията граничи с община Плевен, на изток с общините Ловеч и Севлиево, на юг с общините Карлово и Сопот и на запад - с община Тетевен и община Луковит.

В обхвата на МИГ влизат територии, които са посочени в Приложение 1 от Наредба 22 от 14-ти декември 2012 г. и са идентифицирани като селски район.

Основни и специфични цели на стратегията за местно развитие:

Основна стратегическа цел:

Устойчиво развитие на територията на МИГ - Троян, Априлци, Угърчин чрез прилагане на подхода Водено от общностите местно развитие посредством реализиране на иновативна мултифондова стратегия, надграждаща постигнатите резултати от прилагане на подхода ЛИДЕР, ориентирана към добавяне на стойност на територията за нейното утвърждаване като атрактивна туристическа дестинация, с развити услуги за населението, насочена към насърчаване на местния бизнес и екологосъобразно селско стопанство, подобрени условия за живеене, с активното привличане на маргинализираните общности.

Постигането на основната стратегическа цел ще се осъществи чрез реализиране на следните четири основни цели:

Основна цел 1: Повишаване на конкурентоспособността и балансирано развитие на селското стопанство и хранително-преработвателната промишленост.

Основна цел 2. Опазване на екосистемите и устойчиво управление на природните ресурси за предотвратяване на климатичните промени.

Основна цел 3. Социално-икономическо развитие на територията на МИГ, осигуряващо нови работни места, намаляване на бедността и социално включване.

Основна цел 4. Подобряване условията и качеството на живот на територията.

Целеви групи на стратегията: Населението на общините Троян, Априлци и Угърчин и туристите и гостите, посещаващи района.

LAG - Troyan, Apriltsi, Ugarchin

Legal form: Non-profit association

Address: Town of Troyan 5600, 113 Hristo Botev Str.

Contacts: Telephone: +359 670/53838; +359 878 279643; Webpage: www.migta.eu

Territorial coverage:

Local initiative group - Troyan, Apriltsi, Ugarchin (LAG - Troyan, Apriltsi, Ugyrchin) covers all settlements of the three municipalities - Troyan, Apriltsi and Ugarchin. It is part of the territory of Lovech region. It is situated on the northern slopes of the Central Balkan Mountains.

General and specific goals of the local development strategy:

Main strategic goal:

Sustainable development of the territory of the LAG - Troyan, Apriltsi, Ugarchin by applying the community-led local development approach through the implementation of an innovative multi-fund strategy that builds on the achieved results of the LEADER approach, aiming at adding value to the territory for its affirmation as an attractive tourist a destination with developed services for the population, aimed at promoting local business and environmentally friendly agriculture, improved living conditions, active attraction not marginalized communities.

Achieving the main strategic goal will be achieved through the following four main objectives:

Main objective 1: Enhancing the competitiveness and balanced development of agriculture and the food processing industry.

Main objective 2. Conservation of ecosystems and sustainable management of natural resources to prevent climate change.

Main objective 3. Socio-economic development on the territory of the LAG, providing new jobs, reducing poverty and social inclusion.

Main objective 4. Improve conditions and quality of life on the territory.

МИГ „Ябланица – Правец“

Територията на МИГ Ябланица Правец напълно съвпада с територията на общините Ябланица и Правец. Обща площ - 522 кв. км

- община Правец - 317 км²
- община Ябланица - 205 км²

Територията на МИГ обхваща 20 населени места – 2 града и 18 села.

- община Ябланица - 1 град и 8 села
- община Правец - 1 град и 10 села

Население – 13 176 жители

Седалище и адрес на управление:

Област Ловеч, община Ябланица, гр. Ябланица, пл. „Възраждане“ №3,
e-mail: mig_ur@abv.bg, интернет страница - www.ypmig.org

През програмния период 2007 – 2013 г. МИГ Ябланица Правец изпълни стратегия за местно развитие, в резултат на което на територията бяха реализирани 24 проекта на местни предприемачи, земеделски производители, НПО и местна власт.

Стратегията на МИГ Ябланица Правец за ВОМР за периода 2014 – 2020 е ед-нофондова.

Стратегическа визия - „Територията на МИГ Ябланица-Правец – привлекателно място за живот и бизнес.

Основни цели:

Икономическо оживяване на територията на МИГ – насочена към развитие и използване икономическия потенциал на територията чрез създаване на заетост, стимулиране развитието на конкурентноспособно земеделие и под-крепа за модернизиране на преработващи предприятия с висока добавена стойност.

Подобряване качеството на живот – подобряване на публичната инфраструкту-ра като необходимо условие за развитие на устойчив туризъм, подобряване на обли-ка на населените места и достъпа до качествените публични услуги – основен фактор за пълноценното развитие на човешките ресурси на територията.

За постигане на поставените цели стратегията за Водено от общностите местно раз-витие МИГ е включила 6 мерки, като очаква реализиране на 42 проекта. Финансовият ресурс за изпълнение на СВМР е 1 955 800 лв.

LAG Yablanitsa – Pravets

Legal form: Non-profit association

Address: Town of Yablanitsa 5750, 3, Vazrazhdane square

Contacts: Telephone: 06991/2814, Email: mig_up@abv.bg, Webpage: www.ypmig.org

Territorial coverage:

LAB „Yablanitsa - Pravets“ includes all - 20 settlements - 2 towns and 18 villages.

General and specific goals of the local development strategy:

The main goal of the strategy of LAG “Yablanitsa – Pravets” is the planning, the development and the building of a modern economy with competitive establishments, and small and medium enterprises, which shall produce high-added value products.

LAG shall support projects to respond to the needs and the expectations of the local community and shall contribute to the improvement of the standard of life and preservation of the environment and the cultural heritage.

ОБЛАСТ МОНТАНА

MONTANA DISTRICT

МИГ “Берковица и Годеч”

Лого:



Правна форма: Сдружение с нестопанска цел

Адрес: ул. “Д-р Иван Панов” № 1, 3500 гр. Берковица, България

Контакти: Тел.: 00359 884 415261; 00359 882 503724; 00359 882 517203;
e-mail: proektmig@abv.bg, Интернет страница: www.mig-bg.org

Покритие на територията (общини, население, площ):

Териториалният обхват на „МИГ – Берковица и Годеч“ попада в административните граници на две области (Монтана и Софийска) и в два района на планиране (Северозападен и Югозападен). Територията на МИГ обхваща цялата територия на община Берковица с всичките 20 населени места и цялата територия на община Годеч с всичките 20 населени места.

Населението е 22 599 жители, а обхваната площ - 839,723 кв. км.

Основни и специфични цели на стратегията за Водено от общностите местно развитие:

ВИЗИЯ: „Територията на „МИГ - Берковица и Годеч“ - привлекателно място за живот и труд, развит туристически и културен център, с екологично селско стопанство и чисти производства“

СТРАТЕГИЧЕСКА ЦЕЛ: Територията на МИГ - Берковица и Годеч да се превърне в динамична селска среда с подобро качество на живот чрез стимулиране на предприемачеството и ефективно използване на местните ресурси.

Стратегията има три основни приоритета.

Първи приоритет е: Създаване на устойчива заетост и използване на местния потенциал за растеж с оглед подобряване качеството на живот и доходите на местното население.

Втори приоритет е: „Повишаване на конкурентоспособността на местната икономика и възможности за създаване на местен бизнес“

Трети приоритет е: Съхраняване и опазване на околната среда и насърчаване на ресурсната ефективност, вкл. използване потенциала на културното наследство.

МИГ успешно реализира Стратегия за местно развитие в периода 2012-2015 г. Изпълнението на Стратегията утвърди Сдружението като организация, работеща активно за местното устойчиво развитие и безспорно доказва ползата за територията от прилагането на подхода ЛИДЕР.

LAG - Berkovitsa and Godech

Legal form: Non-profit association

Address: 1 "dr. Ivan Panov" str., 3500, town of Berkovitsa, Bulgaria

Contacts:

Telephone: 00359 884 415261; 00359 882 503724; 00359 882 517203

E-mail: proektmig@abv.bg, Webpage: www.mig-bg.org

Territorial coverage:

The territorial scope of "LAG - Berkovitsa and Godech" is within the administrative borders of two districts (Montana and Sofia) and in two planning regions (Northwestern and Southwestern). "LAG - Berkovitsa and Godech" includes the whole territory of Berkovitsa municipality, with all 20 settlements and the whole territory of Godech municipality, with all 20 settlements.

General and specific goals of the CLLD strategy:

General aim: The LAG's territory - Berkovitsa and Godech to become a dynamic rural environment with improved quality of life by stimulating entrepreneurship and efficient use of local resources.

The strategy has three main specific goals.

- 1: Creating sustainable employment and using local growth potential to improve the quality of life and income of the local population.
- 2: Improving the competitiveness of the local economy and opportunities for creating a local business.

3: Conservation and preservation of the environment and promotion of resource efficiency, incl. using the potential of cultural heritage.

The LAG has successfully implemented a Local Development Strategy for the period 2012-2015. The implementation of the Strategy established the Association as an organization working actively for local sustainable development and undoubtedly demonstrated the benefit to the territory from the implementation of the Leader approach.

МИГ „Лом“

Лого:



Територия и население

Територията на МИГ „Лом“ попада в обхвата на област Монтана, в Северозападния район на планиране и покрива територия от 323.890 кв. км в административните граници на община Лом. Включва град Лом и 9 села - Добри дол, Долно Линево, Замфир, Ковачица, Орсоя, Сливата, Сталийска махала, Станево, Трайково. Населението на територията на МИГ „ЛОМ“ към 31.12.2016 г. по данни на НСИ е 25 568 души.

Контакти: 3600 гр. Лом, ул. Георги Манафски № 19
Административна сграда на Общински пазар, етаж.2
тел: 0971 29002, e-mail: office@miglom.org, miglom@abv.bg

Основна информация за стратегията

Обща стратегическа цел: Постигане на икономически просперитет, подобрена жизнена среда в населените места, даващи възможност за себеизява, личностна и професионална реализация, използвайки местните природни и човешки потенциали.

Приоритет 1 – Устойчиво развитие на местната икономика.

Приоритет 2 – Подобряване средата на живот в МИГ „Лом“.

Приоритет 3 – Развитие на човешкия капитал на територията на МИГ „Лом“.

LAG Lom

Territory.

The LAG-LOM territory falls within the Montana district in the Northwest Planning Region and covers an area of 323,890 sq. Km within the administrative boundaries of the Lom Municipality. It includes the town of Lom and 9 villages - Dobri dol, Dolno Linevo, Zamfir, Kovachitsa, Orsoya, Slivata, Staliiska mahala, Stanevo, Traykovo.

Contacts: 3600 Lom, Georgi Manafski Str. 19

Administrative building of the Municipal market, floor 2

Tel: +359 971 29002, e-mail: office@miglom.org , miglom@abv.bg

Basic information about the strategy:

Common strategic goal: Achieving economic prosperity, improved living environment in the populated areas, allowing self-expression, personal and professional realization, using local natural and human potentials.

Priority 1 – Sustainable development of the local economy.

Priority 2 – Improving the living environment in LAG-LOM.

Priority 3 – Development of human capital on the territory of LAG-LOM.

Completed and ongoing cooperation projects

LAG Lom prepares projects for cooperation with the LAG-L'altra Romagna, Italy and LAG-Nordeste de Murcia, Spain.

ОБЛАСТ ПАЗАРДЖИК

PAZARDZHİK DISTRICT

МИГ „Белово, Септември, Велинград“

Лого:



Правна форма: Сдружение с нестопанска цел

Адрес: Гр. Белово, 4470, ул. „Орфей“ № 4а, ет. 3
(сградата на Народно читалище „Св.Св. Кирил и Методий – 1927г“)

Контакти: тел.: +359 3581 37 31, e-mail: migvsb@abv.bg, website: www.migbsv.com

Покритие на територията (общини, население, площ):

МИГ обобщава в себе си трите общини Белово, Септември и Велинград. Районът обхваща четири града Белово, Велинград, Септември и Ветрен и 40 села. Населението на МИГ е 68 025 души, а обхванатата територия – 336,20 км²

Основни и специфични цели на стратегията за местно развитие:

ТЕРИТОРИЯТА НА МИГ „БЕЛОВО, СЕПТЕМВРИ, ВЕЛИНГРАД“ - СТАБИЛНА СОЦИАЛНО-ИКОНОМИЧЕСКИ РАЗВИТА ТЕРИТОРИЯ, ОСИГУРЯВАЩА ЗАЕТОСТ, СОЦИАЛНО ВКЛЮЧВАНЕ И ВИСОКО КАЧЕСТВО НА ЖИВОТ

СТРАТЕГИЧЕСКА ЦЕЛ 1 – ИКОНОМИЧЕСКО РАЗВИТИЕ НА ТЕРИТОРИЯТА, НАМАЛЯВАНЕ НА БЕДНОСТТА И ОСИГУРЯВАНЕ НА ЗАЕТОСТ

Приоритет 1 - Постигане на устойчив икономически растеж и създаване на заетост

Приоритет 2 - Повишаване на конкурентоспособността на земеделието и преработващата промишленост

Приоритет 3 - Осигуряване на социално включване за уязвими групи и подобряване достъпа до по-висока заетост за населението

СТРАТЕГИЧЕСКА ЦЕЛ 2 - ПОДОБРЯВАНЕ НА КАЧЕСТВОТО НА ЖИВОТ И РАЗВИТИЕ НА ТУРИЗМА

Приоритет 4 - Подобряване на базисната инфраструктура и социалните и основни услуги за населението

Приоритет 5 - Развитие на туристическите ресурси и многофункционална туристическа инфраструктура

Специфичните цели на Стратегията за ВОМР ще бъдат постигнати, чрез реализацията на съответните избрани мерки от ПРСР 2014 -2020 г., ОПИК 2014-2020 г. и ОПРЧР 2014-2020 г., както следва:

Специфична цел 1.1 „Технологично обновление на МСП и въвеждане на иновации“

Специфична цел 1.2 „Разнообразяване възможностите за създаване на местен бизнес и заетост на населението извън земеделието“

Специфична цел 2.1 „Подобряване ефективността на земеделските стопанства“

Специфична цел 2.2 „Модернизиране на технологичната база и внедряване иновации в преработвателните предприятия“

Специфична цел 3.1 „Подобряване достъпа до заетост и качеството на работните места“

Специфична цел 3.2 „Насърчаване на социалното включване“

Специфична цел 4.1 „Подобряване на основните и социалните услуги за населението“

Специфична цел 4.2 „Развитие на инфраструктурата на територията“

Специфична цел 5.1 „Изграждане на туристическа инфраструктура и атракции“

Специфична цел 5.2 „Валоризация на природното и културно наследство и ефективни маркетинг и реклама на територията като туристическа дестинация“

Проекти за сътрудничество:

1. „Вътрешнотериториалното сътрудничество между МИГ „БСВ“ и МИГ „ПСЛ“ – ключов фактор за развитие на туризма на база на богатото културно и природно наследство“;

2. „Транснационална мрежа на развитието на селските райони солидарност, устойчивост на местния туризъм, на достъпни, екологични и културни развития: трансграничните идентичности за развитие на селските райони (Адриатическо море - Черно море)“;

3. „Област на качеството на земеделието и храните в земите Фредерик – мрежа на продукти от Пуля и Базиликата“.

Партньор и по трите проекта е МИГ „Панагюрище, Стрелча, Лесичово“. В два от проектите партньори са и МИГ от Италия.

LAG Belovo, Septemvri, Velingrad

Legal form: Non-profit association

Address: Town of Belovo, 4470, 4a Orpheus Str., level 3
(the building of the Belovo municipality)

Contacts: Telephone: +359 3581 37 31, E-mail: migvsb@abv.bg, Website: www.migsv.com

Territorial coverage:

LAG shall encompass the three municipalities Belovo, Septemvri and Velingrad. The area includes the five towns Belovo, Velingrad, Sarnitsa, Septemvri and Vetren, and a total of 42 villages.

General and specific goals of the local development strategy:

The main goal of the strategy is to convert the territory into an attractive place for life and tourism on the basis of sustainable economic development, integrating diverse tourist product with typical local agricultural products.

Priority 1: Extended tourist area with integrated rural tourism.

Goal 1: Extension of the tourism area from the town of Velingrad to the other two municipalities, and diversification of the tourist product;

Goal 2: Development of competitive and bio-organic agriculture, forestry economy and catering industry, through the integration of these activities with tourism.

Priority 2: Favorable basis and social infrastructure in supporting the integrated rural tourism.

- Sub-goal 1: Development of basis infrastructure in supporting the development of the integrated rural tourism and extension of the tourist area.

- Sub-goal 2: Development of services, related to the use of communication and information technologies, social and cultural infrastructure in supporting the development of the integrated rural tourism and the extension of the tourist area.

- Sub-goal 3: Restoration and development of the cultural and natural rural inheritance and its integration in rural tourism.

МИГ „Панагюрище, Стрелча, Лесичово“

Лого:



Правна форма: Сдружение с нестопанска цел

Адрес:

Ул. "Макгахан", №2, ет.2, Град Панагюрище 4500

Контакти:

Тел. : +359882270816, Факс: +359884412991, E-mail: lagpsl@abv.bg

Интернет страница: www.lagpsl.bg

Покритие на територията (общини, население, площ):

МИГ обхваща територията на общините Панагюрище, Стрелча и Лесичово с обща територия от 1032,7 кв. км. Населението на местната инициативна група е 33 943 души.

През времето от 2006 г. до 2015 г. организацията, съвместно с местната общност участва активно в процеса на оживяване и развитие на територията, чрез:

- изпълнение на 5 пилотни проекти, финансирани от ШАРС и насочени към местно-токултурно наследство и развитието на туризма на територията през 2006 г. - 2007 г.
- под мярка 431-2 „Придобиване на умения и постигане на обществена активност“ от ПРСР 2007 – 2013 г. в периода 2009 г. – 2011 г.
- реализиране на Стратегия за местно развитие по ПРСР 2007- 2013 г. по мярка 41 „Прилагане на Стратегии за местно развитие“ през периода 2011 – 2015 г.

От 07.12.2015 г. с договор № РД 50 -190/ 07.12.2015 г. стартира проект по подмярка 19.1 „Помощ за подготвителни дейности“ на мярка 19 „Водено от общностите местно развитие“ от ПРСР 2014-2020 г., с който местната общност отново беше включена в процеса по разработване на Стратегията за ВОМР за периода 2014 – 2020 г.

Визия и специфични цели на стратегията за местно развитие:

Визия: Територията на МИГ „Панагюрище, Стрелча, Лесичово“ – икономически развита територия, осигуряваща заетост, социално включване, високо качество на живот и с активна местна общност.

Стратегическа цел 1: Постигане на балансирано и интегрирано икономическо развитие, осигуряващо заетост и намаляване на бедността.

Приоритет 1 - Повишаване на конкурентоспособността на МСП и насърчаване на предприемачеството с акцент на територията на МИГ, извън строителни граници на гр. Панагюрище

Приоритет 2 - Подобряване на цялостната дейност и икономическата ефективност на аграрния сектор и интегриране на производството и преработката на земеделски продукти

Приоритет 3 - Намаляване на бедността и изолацията, повишаване на икономическата активност на населението и осигуряване на качествена заетост и социално включване

Стратегическа цел 2: Осигуряване на високо качество на живот и услуги за населението и развитие на устойчив туризъм.

Приоритет 4 - Повишаване на качеството на живот на територията

Приоритет 5 - Идентификация на територията като атрактивна и специфична туристическа дестинация

Проекти за сътрудничество:

1. „Вътрешнотериториалното сътрудничество между МИГ „БСВ“ и МИГ „ПСЛ“ – ключов фактор за развитие на туризма на база на богатото културно и природно наследство“;

2. „Транснационална мрежа на развитието на селските райони солидарност, устойчивост на местния туризъм, на достъпни, екологични и културни развития: трансграничните идентичности за развитие на селските райони (Адриатическо море - Черно море)“;

3. „Област на качеството на земеделието и храните в земите Фредерик – мрежа на продукти от Пуля и Базиликата“. В трите проекта МИГ „Панагюрище, Стрелча, Лесичово“ си партнира с МИГ „Белово, Септември, Велинград“ като в два от проектите участват и МИГ от Италия.

LAG Panagyurishte, Strelcha, Lesichovo

Legal form: Non-profit association

Address: 2 “McGahan” Str., level 2, Town of Panagyurishte, 4500

Contacts: Telephone: +359882270816, Fax: +359884412991

E-mail: lagpsl@abv.bg, Webpage: www.lagpsl.bg

Territorial coverage:

LAG includes the territory of the municipalities Panagyurishte, Strelcha and Lesichovo with full territory of 1032.7 square km.

Vision: The territory of the LAG „Panagyurishte, Strelcha, Lesichovo“ - economically developed area, providing employment, social inclusion, quality of life and active local community.

Strategic Goal 1: Achieving Balanced and Integrated Economic Growth, Employing and Reducing Poverty.

Priority 1 - Increasing the competitiveness of SMEs and promoting entrepreneurship with an emphasis on the territory of the LAG, outside the urban boundaries of the town of Panagyurishte

Priority 2 - Improving the overall business and economic performance of the agricultural sector and the integration of production and processing of agricultural products

Priority 3 - Reducing poverty and isolation, increasing the economic activity of the population and ensuring quality employment and social inclusion

Strategic Goal 2: Ensure a high quality of life and services for the population and develop sustainable tourism.

Priority 4 - Improving the quality of life on the territory

Priority 5 - Identification of the territory as an attractive and specific tourist destination

ОБЛАСТ ПЕРНИК

PERNIK DISTRICT

МИГ „Радомир-Земен“

Лого:



Територия и население:

Територията на МИГ-Радомир-Земен (794,409 кв.км.) обхваща двете общини Радомир и Земен и е разположена в югозападна България, част от област Перник. Община Радомир обхваща 32 населени места, с обща площ 540,467 кв. км. Община Земен обхваща 18 населени места, с обща площ 253,942 кв. км. Населението на територията, обхваната от МИГ-Радомир-Земен, е 21 459 души по данни на НСИ към 31.12.2016 г., разпределени: в община Радомир – 18 939 души и община Земен – 2 520 души.

Адрес: Гр. Радомир, 2400, ул. „Евлоги Георгиев“ № 3

Контакти: Телефон: +359884 767 677, E-mail: mig.radomir@gmail.com
Интернет страница: www.migradomir.org

Основна информация за стратегията:

Стратегията за Водено от общностите местно развитие на Местна инициативна група – Радомир – Земен се изпълнява през програмен период 2014 – 2020 и е с много фондово финансиране от ПРСР, ОПИК, ОПРЧР и ОП НОИР.

Основната стратегическа цел на Стратегията за Водено от общностите местно развитие на МИГ-Радомир-Земен е развитие на конкурентноспособна икономика, устойчива заетост, достойни доходи и добри условия на живот на територията на МИГ-Радомир-Земен:

Стратегическа цел 1. ИКОНОМИКА: Развитие на конкурентноспособна, иновативна, с висока добавена стойност, генерираща доходи и заетост икономика на територията на МИГ-Радомир-Земен;

Стратегическа цел 2. РАЗВИТИЕ НА ЧОВЕШКИТЕ РЕСУРСИ: Повишаване на икономическата активност на населението и осигуряване на качествена заетост и социално включване;

Стратегическа цел 3. УСЛОВИЯ НА ЖИВОТ: Подобряване качеството на живот чрез устойчиво и ефективно използване и съхраняване на местните ресурси.

LAG Radomir - Zemen

Territory:

The territory of the LAG-Radomir-Zemen includes the two municipalities of Radomir and Zemen and is located in southwestern Bulgaria, part of the Pernik region..

Address: Town of Radomir, 2400, 3, Evlogi Georgiev str

Contacts: Telephone: +359884 767 677

E-mail: mig.radomir@gmail.com, Web page: www.migradomir.org

Basic information about the strategy:

The Strategy for Community Led Local Development of Local Action Group – Radomir – Zemen is multi-funded for the period 2014 – 2020 by RDP, OPIC, OPHRD and OPSESG.

The main strategic objective of the Community Local Government-led Local Development Strategy of Radomir-Zemen is development of competitive economy, sustainable employment, decent income and good living conditions on the territory of the LAG-Radomir-Zemen:

- **Strategic goal 1. ECONOMY:** Development of a competitive, innovative, high added value, generating income and employment economy on the territory of the LAG-Radomir-Zemen;
- **Strategic goal 2. HUMAN RESOURCES DEVELOPMENT:** Increasing the economic activity of the population and ensuring quality employment and social inclusion;
- **Strategic goal 3. LIFE CONDITIONS:** Improving the quality of life through sustainable and efficient use and presevation of local resources.

ОБЛАСТ ПЛЕВЕН

PLEVEN DISTRICT

МИГ „Белене-Никопол“

Лого:



Правна форма: Сдружение с нестопанска цел

Адрес: Гр. Белене, пл. „България“ 1, ет. 1

Контакти: Тел: +359878853963, +359878548963, e-mail: migbn@abv.bg, www.mig-bn.eu

Територия и население:

Територията на МИГ Белене-Никопол обхваща общините Белене и Никопол от Област Плевен, разположена в централната част на Северна България и в източната част на Северозападния район, със северна граница река Дунав. Общата площ на територията на МИГ е 701.5 кв.км, която включва два общински центъра и двадесет населени места. Населението на МИГ Белене-Никопол към 31.12.2017 г. е 16 857 души.

Основна информация за стратегията:

Основна цел: **Устойчив растеж и европейско развитие на територията чрез балансирано** пространствено развитие, инвестиции в публична и социална инфраструктура, стимулиране на икономическия потенциал в земеделието и промишлеността, защита на природното и културното наследство и развитие на туризма.

Приоритет 1: Повишаване на ефективността и производителността на малките и средни селски стопанства чрез модернизация и разнообразяване към неземеделски дейности

Специфична цел 1 - Повишаване конкурентоспособността на селското стопанство чрез реструктуриране и развитие на наличните материални мощности и насърчаване въвеждането на нови технологии в стопанствата.

Специфична цел 2 - Развитие на неземеделски дейности, услуги и туризъм.

Приоритет 2: Подобряване на условията на живот чрез развитие на техническата инфраструктура и опазване на околната среда.

Специфична цел 1 – Подобряване на техническата инфраструктура.

Специфична цел 2 – Развитие на малка инфраструктура в областта на отдиха и туризма.

Специфична цел 3 - Сигурна жизнена среда и екологично развитие.

Приоритет 3: Създаване на условия за икономически растеж, заетост и развитие на местния пазар на труда.

Специфична цел 1 - Повишаване на конкурентоспособността на МСП, на обема на износ на стоки и услуги, на производителността и придадената стойност на продукцията.

Специфична цел 2 - Постигане на социална кохезия чрез укрепване и развитие на човешкия капитал по пътя на придобиване на нови професионални умения.

LAG Belene-Nikopol

Legal form: Non-profit association

Address: Bulgaria, Town of Belene, 1 Bulgaria Square, floor 1

Contact details: Tel: +359878853963, +359878548963,
e-mail: migbn@abv.bg, www.mig-bn.eu

Territorial coverage: The territory of the Belene-Nikopol LAG covers the municipalities of Belene and Nikopol from the Pleven District, located in the central part of Northern Bulgaria and in the eastern part of the North-West region, with the Danube River as a northern border.

Basic information about the Local Development Strategy:

Main objective: Sustainable growth and European development of the territory through balanced spatial development, investment in public and social infrastructure, stimulation of economic potential of agriculture and industry, protection of natural and cultural heritage and development of tourism.

Priority 1: Improving the efficiency and productivity of small and medium-sized farms through modernization and diversification into non-agricultural activities

Specific objective 1 - Improving the competitiveness of agriculture by restructuring and developing the available capacities and promoting the introduction of new farm technologies.

Specific objective 2 - Development of non-agricultural activities, services and tourism.

Priority 2: Improving living conditions through development of technical infrastructure and environmental protection.

Specific objective 1 - Improvement of the technical infrastructure.

Specific objective 2 - Development of small infrastructure in the area of recreation and tourism.

Specific objective 3 - Safe living environment and ecological development.

Priority 3: Creating conditions for economic growth, employment and development of the local labor market.

Specific Objective 1 - Increasing the competitiveness of SMEs, the volume of exports of goods and services, productivity and value added.

Specific Objective 2 - Achieving Social Cohesion by strengthening and developing human capital through acquiring new professional skills.

МИГ „Долна Митрополия - Долни Дъбник“

Лого:



Сдружение с нестопанска цел

Адрес: Гр. Долна Митрополия, ул. „Куба“ № 2 вх. „А“

Електронна поща: migdmdd@abv.bg, Сайт: <http://migdmdd.eu>

Територия и население:

Територията на „МИГ Долна Митрополия – Долни Дъбник“ обхваща община Долна Митрополия и община Долни Дъбник, които влизат в границите на Област Плевен, разположена в централната част на Северна България и в източната част на Северо-западния район. Общата площ на територията на МИГ е 981 кв. км., като в северната си част има излаз на река Дунав.

Територията на МИГ обхваща 23 населени места: гр. Долна Митрополия, гр. Долни Дъбник, гр. Тръстеник и 20 села. Населението на МИГ „Долна Митрополия – Долни Дъбник“ е 29 513 души, като в градовете живеят 10 870 души, а в селата – 18 643.

МИГ Долна Митрополия – Долни Дъбник изпълнява Стратегия за водено от общностите местно развитие на територията. Основната цел е „Устойчив растеж и европейско развитие на територията чрез повишаване на конкурентоспособността на селското стопанство, увеличаване на заетостта и разнообразяване на дейностите в неземеделския сектор, инвестиции в публична и социална инфраструктура“. Тази

основна цел ще бъде постигната чрез реализиране на следните приоритети:

1. Повишаване на производителността и конкурентоспособността на малките и средни селски стопанства и преработвателни предприятия чрез технологична модернизация и повишаване на квалификацията;

2. Повишаване на жизнения стандарт и увеличаване на заетостта чрез развитие на земеделски дейности и опазване на културно-историческото и природно наследство;

3. Подобряване на условията на живот чрез развитие на публичната инфраструктура и условията за отдих и туризъм.

В Стратегията са включени шест мерки от ПРСР 2014-2020 г., и една иновативна мярка.

LAG Dolna Mitropoliya - Dolni Dabnik

Non-profit association

Address: Dolna Mitropoliya, 2 Cuba Street, Entr. „A“

E-mail: migdmdd@abv.bg, Website: <http://migdmdd.eu>

Territory:

The territory of LAG Dolna Mitropoliya - Dolni Dabnik covers both the Municipality of Dolna Mitropoliya and the Municipality of Dolni Dabnik, which enter the borders of the Pleven District, situated in the central part of Northern Bulgaria and in the eastern part of the Bulgaria's Northwest Region.

LAG Dolna Mitropoliya - Dolni Dabnik implements a Local Community Development Strategy for Local Development of the Territory. The main objective states: "Sustainable growth and European development of the territory by increasing the competitiveness of agriculture, increasing employment and diversifying activities in the non-agricultural sector, investing in public and social infrastructure." This main objective will be achieved through the following priorities:

1. Increasing the productivity and competitiveness of small and medium farms and processing plants through technological modernization and qualification.

2. Raising living standards and increasing employment by developing non-agricultural activities and preserving the cultural, historical and natural heritage.

3. Improving living conditions by developing the public infrastructure and the conditions for recreation and tourism.

The Strategy includes six measures from the RDP (Rural Development Programme) 2014-2020, and one innovative measure.

МИГ „Карлуковски карст – Червен бряг – Искър“

Правна форма: Сдружение с нестопанска цел

Адрес: България, гр. Червен бряг 5980, ул. „Търговска“ № 1

Контакти: Тел.: +359 (0)88 777 39 93

Ел. поща: karlukovski.karst@gmail.com, Уеб сайт: <http://mig-kk.eu/>

Покритие на територията (общини, население, площ):

МИГ „Карлуковски карст – Червен бряг – Искър“ обхваща територията на двете общини – Червен бряг и Искър. Общата площ на територията е 729,68 кв. км. Селищната мрежа на МИГ Карлуковски карст – Червен бряг - Искър се състои от общо 18 населени места – 3 града - град Червен бряг и град Койнаре (община Червен бряг), град Искър (община Искър) и 15 села. Общ брой жители - 31 729 души.

Основни и специфични цели на стратегията за местно развитие:

Стратегическа Цел 1

Устойчиво икономическо развитие чрез инвестиции за повишаване конкурентоспособността на местната икономика, селското стопанство, преработвателната промишленост и подпомагане развитието на неземеделски сектори

Приоритет 1.1

Повишаване на конкурентоспособността на земеделския сектор и добавяне на стойност към земеделските продукти

Специфична цел 1.1.1

Подобряване на конкурентоспособността и ефективността на земеделските стопанства, в т.ч. малките земеделски стопанства

Специфична цел 1.1.2

Повишаване на инвестициите за добавяне на стойност към земеделските продукти

Приоритет 1.2

Повишаване конкурентоспособността на малките и средни предприятия и създаване на възможности за микропредприятия извън сектор земеделие

Специфична цел 1.2.1

Насърчаване на инвестициите за създаване на микропредприятия извън сектор земеделие, диверсификация на местната икономика и създаване на заетост

Специфична цел 1.2.2

Повишаване на производителността и експортния потенциал на съществуващите МСП

Стратегическа Цел 2

Създаване на качествена жизнена среда и повишаване на качеството на живот на местната общност чрез инвестиции в публична инфраструктура, подобряване на

достъпа до социални услуги, подобряване на достъпа до образование, развитие на туризма и съхраняване на културното и природно наследство

Приоритет 2.1

Подобряване на жизнената среда и качеството на живот на населението чрез инвестиции в публична инфраструктура, разширяване на социалните услуги и повишаване качеството на образователните услуги и подобряване на достъпа до образование

Специфична цел 2.1.1

Подобряване на публичната инфраструктура в населените места

Специфична цел 2.1.2

Създаване на условия за социална интеграция и борба с бедността

Специфична цел 2.1.3

Повишаване качеството на образователните услуги и подобряване на достъпа до образование

Приоритет 2.2

Насърчаване на туристическите и културни дейности чрез инвестиции в местното материално и нематериално културно и природно наследство

Специфична цел 2.2.1

Създаване на условия за развитие на туризма и съхраняване на местното нематериално културно и природно наследство.

LAG Karlukovski karst - Cherven Bryag - Iskar

Legal form: Non-profit association

Address: Bulgaria, Cherven Bryag 5980, 1 Targovska Str

Contacts: Phone: +359 (0) 88 777 39 93 El. mail: karlukovski.karst@gmail.com

Website: <http://mig-kk.eu/>

Coverage of the territory:

LAG „Karlukovo karst - Cherven Bryag - Iskar“ covers the territory of the two municipalities - Cherven Bryag and Iskar.

Main and specific objectives of the local development strategy:

Strategic Objective 1 Sustainable economic development through investments to improve the competitiveness of the local economy, agriculture, the processing industry and support for the development of non-agricultural sectors

Priority 1.1

Improving the competitiveness of the agricultural sector and adding value to agricultural products

Specific objective 1.1.1

Improving the competitiveness and efficiency of farms, incl. small farms

Specific objective 1.1.2

Increasing investment to add value to agricultural products.

Priority 1.2 Enhancing the competitiveness of small and medium-sized enterprises and creating opportunities for micro-enterprises outside the agriculture sector

Specific objective 1.2.1 Promoting investment to create micro-enterprises outside the agriculture sector, diversifying the local economy and creating employment

Specific objective 1.2.2 Increasing the productivity and export potential of existing SMEs

Strategic Objective 2 Creating a quality living environment and improving the quality of life of the local community by investing in public infrastructure, improving access to social services, improving access to education, developing tourism and preserving cultural and natural heritage

Priority 2.1

Improving the living environment and the quality of life of the population by investing in public infrastructure, expanding social services and improving the quality of education services and improving access to education

Specific objective 2.1.1 Improving public infrastructure in settlements

Specific objective 2.1.2 Creating conditions for social integration and fight against poverty

Specific objective 2.1.3 Improving the quality of educational services and improving the quality of education access to education

Priority 2.2

Encouragement of tourist and cultural activities through investments in the local tangible and intangible cultural and natural heritage

Specific objective 2.2.1 Creation of conditions for the development of tourism and preservation of the local intangible cultural and natural heritage

ОБЛАСТ ПЛОВДИВ

PLOVDIV DISTRICT

МИГ „Брезово, Братя Даскалови“

Лого:



Правна форма: СНЦ /Сдружение с нестопанска цел/

Адрес: гр. Брезово 4160, обл. Пловдив ул. „Георги Димитров“ № 25, ет. 4

Контакти: Офис: 03191/26-24; E-mail: migb_bd@abv.bg

Интернет страница: www.mig.brrezovo.bg

Покритие на територията (общини, население, площ):

В териториалния обхват на МИГ са включени две административно-териториални единици - община Брезово и община Братя Даскалови. Двете общини се намират в различни области: Община Брезово е в Пловдивска област, а община Братя Даскалови в Старозагорска област. Административните центрове са: гр. Брезово и с. Братя Даскалови. На територията на двете общини живеят общо 15 080 жители. Площта на територията, обхваната от МИГ, е 962 кв. км. – община Брезово (465 кв. км.) и община Братя Даскалови (497 кв. км.).

Сдружение „МИГ Брезово, Братя Даскалови“ изпълнява своята втора стратегия за местно развитие, с основна стратегическа цел за периода 2016 – 2023 г.:

Постигане на по-добър жизнен стандарт за гражданите на територията на „МИГ Брезово, Братя Даскалови“, чрез подкрепа за развитие на конкурентноспособна местна икономика и ефективно използване на човешките, природните и инфраструктурни ресурси.

Приоритет 1. Развитие на устойчив бизнес на територията на МИГ Брезово, Братя Даскалови и конкурентноспособна местна икономика.

СЦ 1.1. Развитие на модерно земеделие, включително по биологичен начин.

СЦ 1.2. Насърчаване на предприемачеството чрез създаване на нови и модернизиране на съществуващи предприятия, вкл. внедряване на иновативни технологии

Приоритет 2. Подобряване и съхраняване на природното, културно и историческо наследство на територията на „МИГ Брезово, Братя Даскалови“.

СЦ 2.1. Валоризиране на природното, културно и историческо наследство чрез инициативи на местната общност, включително развитие на интегриран туризъм

СЦ 2.2. Разнообразяване на местната икономика чрез създаването на нови услуги и производства, базирани на наследството

Приоритет 3. Подобряване качеството на живот на територията на „МИГ Брезово, Братя Даскалови“.

СЦ 3.1. Развитие и надграждане на услугите на територията на „МИГ Брезово, Братя Даскалови“

СЦ 3.2. Развитие на социалните, културните и младежките дейности и интеграция на уязвимите групи

Приоритет 4. Изграждане, укрепване и интегриране на териториална общност „МИГ Брезово, Братя Даскалови“ чрез създаване на социален капитал на общността.

СЦ 4.1. Създаване на устойчиви партньорства с местни инициативни групи от територията на страната и ЕС.

СЦ 4.2. Развитие на капацитета на „МИГ Брезово Братя Даскалови“ и оживяване на територията чрез реализиране на Стратегията за BOMP.

LAG Brezovo, Bratya Daskalovi

Legal form: Non-profit association

Address: Town of Brezovo 4160, Plovdiv district, 25 Georgi Dimitrov Str., level 4

Contacts: Office: 03191/26-24, E-mail: migb_bd@abv.bg

Webpage: www.mig.brezovo.bg

Territorial coverage:

Two administrative and territorial units are included in the territorial scope of LAG – the municipality of Brezovo and the municipality of Bratya Daskalovi. The two municipalities are situated in different areas: Brezovo municipality is in Plovdiv district, and the Bratya Daskalovi municipality – in the Stara Zagora district. The administrative centers are: town of Brezovo and Bratya Daskalovi village.

General and specific goals of the local development strategy:

Main strategic goal 1: Development of competitive and innovative agricultural and forestry holdings and catering industry.

Priority 1.1. Improving the economic status of agricultural and forestry holdings through restructuring and modernization of the technological productions, and improving their economy value;

Priority 1.2. Improvement of the sustainability of the local business and non-business structures, through the development of non-agricultural activities.

Main strategic goal 2: Preservation of natural resource and the environment in the territory.

Priority 2.1. Application of state-of-the-art practices for bio-organic production and preservation of the environment.

Main strategic goal 3: Improvement of the quality of life and diversification of the possibilities for employment of the territory of LAG.

Priority 3.1. Improving the conditions of life, and the quality of services in the territory of LAG;

Priority 3.2. Increasing the income of local population, and decreasing unemployment.

Main strategic goal 4: Increasing the local organization and administrative potential of the territory, encompassed by LAG.

Priority 4.1. Creating local capacity for realization of LDS.

МИГ „Куклен – Асеновград“

Лого:



Правна форма: СНЦ /Сдружение с нестопанска цел/

Адрес: град Куклен, Община Куклен, Област Пловдив, улица: „Александър Стамболийски“ №43

Контакти: E-mail: info@mig-kuklen-asenovgrad.eu, Телефон: 0887836635

Сдружение „МИГ Куклен - Асеновград“ изпълнява Стратегия за водено от общностите местно развитие /СВОМР/ за територията общините Куклен и Асеновград, в чийто обхват попадат общо 34 населени места, всички 6 населени места на община Куклен и 28 населени места от община Асеновград без общинският център – гр. Асеновград в строителните му граници, които са разположени на 813,77 кв. км.

Жителите на територията обхваната от МИГ – Куклен – Асеновград възлизат на 18 828 души.

СВОМР за територията на МИГ „Куклен - Асеновград“ включва следните мерки от Програмата за развитие на селските райони 2014-2020 г.

Основна стратегическа цел на Стратегията за ВОМР:

Постигане на устойчиво социално-икономическо развитие и съхраняване на местната идентичност на територията на МИГ „Куклен – Асеновград“ чрез ефективно използване на местните ресурси.

Приоритети на Стратегията за ВОМР:

ПРИОРИТЕТ 1. Развитие на конкурентоспособна местна икономика в региона на МИГ Куклен – Асеновград.

ПРИОРИТЕТ 2. Подобряване привлекателността на територията на МИГ – Куклен – Асеновград, като предпочитано място за живот и отдих.

Специфични цели по Приоритет 1. Развитие на конкурентоспособна местна икономика в региона на МИГ – Куклен – Асеновград.

Специфична цел 1. Повишаване на конкурентоспособността на местните земеделски стопанства.

Специфична цел 2. Диверсификация на местната икономика чрез насърчаване на предприемачеството, конкурентоспособността и производствения капацитет на предприятията от неземеделските сектори.

Специфична цел 3. Подобряване производителността на труда в местните предприятия, чрез подобряване на работната среда и условията на труд.

Специфични цели по Приоритет 2 – Подобряване привлекателността на територията на МИГ – Куклен – Асеновград, като предпочитано място за живот и отдих.

Специфична цел 4. Подобряване на жизнената среда и туристическия потенциал на територията, и разширяване обхвата и качеството на услугите.

Специфична цел 5. Съхраняване и развитие на местната териториална общност и идентичност и изграждане на капацитет за местно развитие.

LAG Kuklen - Asenovgrad

Contacts: Executive Director: Krasimir Trifonov

Chairman of the Management Board: Maria Valkanova

Ch. Kuklen, 21, Hristo G. Danov Street; phone +359 887836635.

E-mail: mig-kuklen-asenovgrad@abv.bg, www.mig-kuklen-asenovgrad.eu

Association „MEG Kuklen - Asenovgrad“ implements Community Local Development Strategy for the territory of Kuklen and Asenovgrad municipalities with a total of 34 settlements, all 6 settlements of the Kuklen municipality and 28 settlements from the municipality of Asenovgrad without the municipality center - Asenovgrad in its construction boundaries.

Basic strategy information:

The main strategic goal of the Strategy for the project: Achieving Sustainable SOCIO - ECONOMIC DEVELOPMENT AND CONSERVATION OF LOCAL IDENTITY IN THE LAG - KUKLEN - ASENOVGRAD TERRITORY THROUGH EFFICIENT USE OF LOCAL RESOURCES.

Priorities of the Strategy for the BOMR:

PRIORITY 1. Development of a competitive local economy in the region of Luk Kuklen - Assenovgrad.

PRIORITY 2. Improving the attractiveness of the LAG - Kuklen - Assenovgrad as a preferred place for living and recreation.

Specific objectives:

Specific Objectives under Priority 1. Developing a Competitive Local Economy in the Region of the LAG - Kuklen - Assenovgrad.

Specific objective 1. Increasing the competitiveness of local farms.

Specific objective 2. Diversification of the local economy by promoting entrepreneurship, competitiveness and production capacity of enterprises in non-agricultural sectors.

Specific objective 3. Improve labor productivity in local enterprises by improving the working environment and working conditions.

Specific Objectives under Priority 2 - Improving the attractiveness of the LAG - Kuklen - Assenovgrad as a preferred place for living and recreation.

Specific objective 4. Improvement of the living environment and tourist potential of the territory, and extension of scope and quality of services.

Specific objective 5. Conservation and development of the local territorial community and identity and capacity building for local development.

МИГ „Марица“

Правна форма: Сдружение с нестопанска цел „Местна инициативна група - Община Марица“

Адрес и Контакти: общ. Марица, с. Калековец, ул. „Иван Вазов“ № 5

Тел: 0877 18 47 75, 0877 18 77 42, e-mail: leader_maritsa@abv.bg, www.leader-maritsa.eu

Територия и население:

СНЦ „МИГ – Община Марица“ е с площ от 342км.2 и покрива цялата територия на община „Марица“. Граничи с общините Пловдив, Раковски, Родопи, Садово, Калояново и Съединение. Населението, което обхваща е 32 438 души. Административната структура на община Марица се състои от 19 населени места – Бенковски, Войводиново, Войсил,

Граф Игнатиево, Динк, Желязно, Калековец, Костиево, Крислово, Маноле, Манолско Конаре, Радиново, Рогош, Скutare, Строево, Трилистник, Труд, Царацово, Ясно поле.

Основни и специфични цели на стратегията за местно развитие:

Стратегическа цел: Територия на МИГ-община Марица – икономически и социално жизнена територия със съхранена местна идентичност, високо качество на живот, осигурено развитие за младите хора, конкурентни земеделие и бизнес, съхранена околна среда и местен потенциал.

Първа цел: Повишаване на конкурентоспособността и ресурсната ефективност в сектор земеделие, животновъдство и преработващата промишленост

Втора цел: Повишаване устойчивостта и диверсификацията на местната икономика, създаване на качествена заетост и добавена стойност чрез насърчаване на иновациите.

Трета цел: Надграждане на условията за местно развитие на територията на МИГ, повишаване на социалното включване и по-добро качество на живот чрез подхода BOMP.

LAG Maritsa

Non-profit association

Address and Contacts: Municipality of Maritsa, Kalekovec, 5 Ivan Vazov Str., Telephone: 0877 18 47 75, 0877 18 77 42, e-mail: leader_maritsa@abv.bg www.leader-maritsa.eu

Territorial coverage (municipalities, population, area):

The territory of LAG Maritsa includes 342 square km, which matches the administrative borders of Maritsa Municipality and Neighboring with six Municipalities: Plovdiv, Rakovski, Rodopi, Sadovo, Kaloyanovo, Saedinenie. The population of Maritsa municipality is 32 438 residents. The Administrative and territorial structure consists of 19 villages – Benkovski, Voyvodinovo, Voysil, Graf Ignatievo, Dink, Jelyazno, Kalekovec, Kostievo, Krislovo, Manole, Manolsko konare, Radinovo, Rogosh, Skutare, Stroevo, Trilistnik, Trud, Tsaratsovo and Yasno pole..

General and specific goals of the local development strategy:

Strategic goal: Territory of LAG-Maritsa – Economic and social living area with preserved local identity, high quality of life, development of young people, competitive agriculture and business, preserved environment and local potential.

Goal 1: Increasing the competitiveness and efficiency in agriculture, processing industry.

Goal 2: Increasing the sustainability and the diversification of the local economy, establishing quality employment and high added value, based on innovative practices.

Goal 3: Upgrade of conditions for local development, increasing the social inclusion and better quality of life using the LEADER approach.

Cooperation projects: none

МИГ „Перушица - Родопи“

Лого:



Сдружение
Местна инициативна група
Перушица - Родопи

Територията на „МИГ Перушица-Родопи“ е с обща площ от 573.519 кв.км и включва обхвата на община Перушица (1 населено място) и община Родопи (21 населени места). Двете общини са съседни и имат обща граница, попадайки в административните граници на област Пловдив и в район на планиране – Южен Централен Район.. Основнополагащо място в структура ѝ заемат лозарството, овощарството и зеленчукопроизводството.

Благодарение на природогеографските дадености и културното наследство територията на „МИГ Перушица-Родопи“ има потенциал да се превърне в притегателна туристическа дестинация.

Контакти: с. Брестовица 4224, пл.“Съединение“ №1, община Родопи, област Пловдив
Телефони:00 359 885202428, 00 359 882998614
e-mail: trakijskorodopskata.yaka@abv.bg,web: <http://www.mig-p-r.org>

В периода 2007-2013 година МИГ е изпълнило Стратегия за местно развитие и успешно са завършени публични и частни проекти на територията. В периода 2007-2013 г. сдружението е с наименование „Тракийско-родопска яка“.

Сдружение „МИГ Перушица-Родопи“ изпълнява СВОМР за втори път, като в новия период 2016-2020 г. визията на Стратегията е

„Територията на СНЦ„МИГ Перушица-Родопи“ - доказан лозаро-винарски и овощарски район, привлекателна туристическа дестинация в полите на Родопите, с достойни граждани, уверени в бъдещето.“

Основна стратегическа цел за периода 2016-2020 г. на СВОМР:

Развитие на територията на СНЦ „МИГ Перушица - Родопи“ като предпочитана туристическа дестинация, място с висок жизнен стандарт и възможности за достоен труд, чрез повишаване на доходите и качеството на услугите, развитие на устойчив туризъм, ефективно земеделие и производство на качествени вина.

Приоритет 1 - Развитие и диверсификация на земеделието и икономическите дейности, и подобряване конкурентоспособността на местните продукти;

Приоритет 2 - Развитие на туристическия потенциал и подобряване на туристическата инфраструктура чрез валоризиране на природното, културно и историческо наследство на територията на СНЦ „МИГ Перушица - Родопи“;

Приоритет 3 - Повишаване на стандарта на живот и разширяване на услугите за населението на територията на СНЦ „МИГ Перушица – Родопи“;

Приоритет 4 - Изграждане, укрепване и интегриране на териториална общност СНЦ „МИГ Перушица - Родопи“.

LAG Perushtitsa - Rodopi

The Territory of the MIG Perushtitsa-Rodopi includes the municipality of Perushtitsa (1 municipality) and the Rhodope municipality (21 settlements). The two municipalities are adjacent and have a common border, falling within the administrative boundaries of the Plovdiv region and in the planning region - South Central Region.

CONTACTS: Brestovitsa 4224, 1 Saedinenie Square, municipality Rodopi, region of Plovdiv

Phones: 00 359 885202428, 00 359 882998614

e-mail: trakijskorodopskata.yaka@abv.bg, web: <http://www.mig-p-r.org>

In the period 2007-2013, the LAG has implemented a Local Development Strategy and successfully completed public and private projects on the territory. In the period 2007-2013, the association is named „Thracian-Rhodopean collar“.

The main strategic objective for the period 2016-2020 of the SVMRO:

Development of the territory of MIG Perushtitsa - Rodopi NGO as a preferred tourist destination, a place with a high standard of living and decent work opportunities, through increased income and quality of services, development of sustainable tourism, efficient agriculture and production of quality wines.

Priority 1 - Development and diversification of agriculture and economic activities and improvement of the competitiveness of local products;

Priority 2 - Development of the tourism potential and improvement of the tourist infrastructure by valorisation of the natural, cultural and historical heritage on the territory of MIG Perushtitsa - Rodopi NGO;

Priority 3 - Improving the standard of living and expanding services for the population on the territory of MIG Perushtitsa - Rodopi NGO;

Priority 4 - Building, strengthening and integrating Territorial Community NGO „MIG Perushtitsa - Rodopi“.

МИГ „Раковски“

Правна форма: Сдружение с нестопанска цел

Адрес: пл. България 5, гр. Раковски 4150, община Раковски, област Пловдив

Контакти: тел.: +359 882 94 90 34, mig.rakovski@gmail.com, www.mig-rakovski.eu

Покритие на територията (общини, население, площ):

Общият брой жители на територията на МИГ-Раковски към 31.12.2014г. е 25 863

души. Територията на МИГ-Раковски обхваща цялата територия на една община - Община Раковски – с всичките ѝ населени места, които са 1 град и 6 села, както следва: гр.Раковски с 14921 жители, с.Белозем с 3863 жители, с.Стряма с 2995 жители, с.Чалькови 1990 жители, с.Шишманци с 950 жители, с.Момино село с 729 жители и с.Болярино с 415 жители.

Гъстотата на населението на територията на МИГ-Раковски е 106 души/кв.км.

Основни и специфични цели на стратегията за местно развитие:

Цел на стратегията: ОСИГУРЯВАНЕ НА УСТОЙЧИВ И БАЛАНСИРАН ИКОНОМИЧЕСКИ РАСТЕЖ, УКРЕПВАНЕ НА КОНКУРЕНТОСПОСОБНОСТТА, ПРИВЛЕКАТЕЛНОСТТА И КАЧЕСТВОТО НА ЖИВОТ В ТЕРИТОРИЯТА

Приоритет 1: Осигуряване на устойчив и балансиран икономически растеж, диверсификация на икономиката, насърчаване на предприемачеството и разкриване на работни места

Приоритет 2: Хармонично и устойчиво развитие на територията от гледна точка на обществената инфраструктура и селско наследство

Приоритет 3: Хармонично и устойчиво развитие на територията от гледна точка на социални услуги и икономика и социално включване

Специфични цели:

За Приоритет 1:

Специфична цел 1: Насърчаване на качеството, добавената стойност и иновациите в производството, преработката и маркетинга на селскостопански продукти (мярка "Инвестиции в земеделски стопанства" и мярка "Подкрепа за инвестиции в преработката, предлагането на пазара и/или развитието на селскостопански продукти")

Специфична цел 2: Насърчаване на инвестициите в създаването и развитието на икономически дейности в неземеделски сектори ("Инвестиции в подкрепа на неземеделски дейности")

Специфична цел 3: Развитие на предприемаческите умения и капацитет (мярка „Самостоятелна заетост, предприемачество и създаване на предприятия, включително иновативни микро-, малки и средни предприятия")

За Приоритет 2:

Специфична цел 4: Подобряване на качеството на живот и условията за бизнес на територията от гледна точка на обществена инфраструктура (мярка "Подкрепа за инвестиции в създаването, подобряването или разширяването на всички видове малка по мащаб инфраструктура, включително инвестиции в енергия от възобновяеми източници и спестяване на енергия")

Специфична цел 5: Поддържане и укрепване на културната идентичност, традиции,

наследство и ценности

(мярка "Съхраняване на местната идентичност, чрез възстановяване, опазване и анимиране на културното наследство на територията на МИГ Раковски")

За Приоритет 3:

Специфична цел 6: Подобряване квалификациите, уменията и информираността с цел насърчаване развитието на социалната икономика

(мярка "Насърчаване на социалното предприемачество и на професионалната интеграция в социалните предприятия и насърчаване на социалната и солидарна икономика с цел улесняване на достъпа до заетост")

Специфична цел 7: Развитие на социалната сфера и насърчаване на социалното включване (мярка „Социално-икономическа интеграция на маргинализирани общности като ромите“ и мярка “Повишаване на достъпа до услуги, които са на достъпна цена, устойчиви и висококачествени, включително здравни и социални услуги от общ интерес”).

LAG Rakovski

Legal form: Non-profit association

Address: 5 Bulgaria Sq., town of Rakovski 4150, Rakovski municipality, Plovdiv district

Contacts: Telephone: +359 882 94 90 34, mig.rakovski@gmail.com, www.mig-rakovski.eu

Territorial coverage:

The territory of the LAG of Rakovski covers the whole territory of the Municipality of Rakovski and all of its constituents, which include 1 town and 6 villages, as follows: the town of Rakovski; the village of Belozem; the village of Stryama; the village of Chalakovi ; the village of Shishmantsi; the village of Momino Selo; and the village of Bolyarino.

General and specific goals of the local development strategy:

Goal of the strategy: SUSTAINABLE AND BALANCED ECONOMIC GROWTH, IMPROVING COMPETIVENESS, ATTRACTIVENESS AND QUALITY OF LIFE IN THE TERRITORY

Priority 1: Sustainable and balanced economic growth, diversification of economy, promoting entrepreneurship and job creation;

Priority 2: Harmonious and sustainable development of the territory in terms of social infrastructure and rural heritage;

Priority 3: Harmonious and sustainable development of the territory in terms of social services and economy and social inclusion.

Specific goals:

For Priority 1:

Specific objective 1: Promoting quality, added value and innovations in the production, processing and marketing of agricultural products

(measure "Support for investments in agricultural holdings" and measure "Support for investments in processing/marketing and/or development of agricultural products")

Specific objective 2: Promoting investments in the creation and development of economic activities in non-agricultural sectors

(measure "Investments in support of non-agricultural activities")

Specific objective 3: Development of entrepreneurial skills and expertise

(measure "Self-employment, entrepreneurship and business creation, including innovative micro-, small-sized and medium enterprises")

For Priority 2:

Specific objective 4: Improving lifestyle and business conditions in the territory in terms of social infrastructure.

(measure "Support for investment in the creation, improvement and expansion of all types of small-scale infrastructure, including investments in renewable energy and energy saving")

Specific objective 5: Maintaining and consolidating cultural identity, traditions, heritage and values

(measure "Conservation of local identity via recovering, conservation and animation of cultural heritage in the territory of the LAG of Rakovski")

For Priority 3:

Specific objective 6: Improving qualifications, skills and awareness in order to promote the development of social economy

(measure "Promoting social entrepreneurship and professional integration in social enterprises and promoting social and solidarity economy in order to enhance access to employment")

Specific objective 7: Developing the social sphere and promoting social inclusion

(measure „Socio-economic integration of marginalized communities such as the Roma“ and measure „Improving access to services that are affordable, sustainable and of high quality, including health and social services of general interest“)

МИГ „Хисаря“

Правна форма: Сдружение с нестопанска цел

Адрес: гр. Хисаря, 4180, ул. „Ген. Гурко“ № 23;

Контакти: тел. +359886 133 106; +359884 048 235

e-mail: mig.hisarya@abv.bg, Website: www.mig-hisaria.com;

Покритие на територията (общини, население, площ)

Местната инициативна група Хисаря е създадена през 2016 г. и обхваща територията на община Хисаря. Територията е с административен център гр. Хисаря и включва 11 села с население от 11 344 души. Общата площ на общината възлиза на 549 кв. км, от които 13 кв. км. са населени места, а 206 кв. км. - горски фонд. Партньорството бе създадено, за да се осъществи подход LEADER за развитие на селските райони отдолу нагоре.

Основни и специфични цели на стратегията за местно развитие:

- Стимулиране устойчивото развитие на селското стопанство.
- Диверсификация на местната икономика чрез развитие на иновативни идеи и технологично обновление в неземеделски дейности в сферата на туризма и услугите.
- Стимулиране развитието на територията на МИГ „Хисаря ” чрез обновяване на всички видове малка по мащаби инфраструктура.
- Подобряване достъпа до заетост и качеството на работните места. Стимулиране на образователната среда.
- Подобряване на природозащитното състояние на видове и местообитания от мрежата Natura 2000.
- Развитие на туристическия потенциал на територията на МИГ „Хисаря“.
- Насърчаване на социалното включване на лица от маргинализирани групи, лица с увреждания, самотно-живеещи лица и др. уязвими общности.

Основна цел: Устойчиво възходящо развитие на територията на МИГ „Хисаря“, пълно оползотворяване на местния потенциал и нейната идентичност чрез стимулиране на традиционните отрасли на местната икономика (селско стопанство и туризъм), подобряване на средата и качеството на живот и повишаване капацитета на човешките ресурси.

Приоритети:

- Устойчиво развитие на местната икономика, чрез стимулиране на традиционните отрасли.
- Подобряване средата на живот чрез инвестиции в обновяване на всички видове малка по мащаби инфраструктура.
- Развитие на човешкия капитал чрез подобряване достъпа до заетост.

Целеви групи на стратегията:

Стопански сектор: Производители и преработватели на селскостопанска продукция, представители на икономическия сектор извън селското стопанство

Нестопански сектор: Културни организации, неправителствени организации в други сфери (туристически сдружения, спортни клубове, еко- организации, местни подразделения на вероизповеданията и др.)

Публичен сектор: Публични органи, образователни и обучителни организации;

Представители на гражданите от територията: местни лидери, излъчени от гражданите на територията.

LAG Hissarya

Legal form: Non-profit association

Address: 23 General Gurko str., Hissarya, 4180, Hissarya municipality, Plovdiv district

Contacts: Telephone: +359886 133 106; +359884 048 235
e-mail: mig.hissarya@abv.bg, Website: www.mig-hisaria.com;

Territorial coverage

The Local Action Group Hissarya links together areas covering the Hissarya municipality. The territory with an administrative center the city of Hissarya includes 11 villages.

General and specific goals of the local development strategy:

- Stimulating the sustainable development of agriculture.
- Diversification of the local economy through the development of innovative ideas and technological innovation in non-agricultural activities in the sphere of tourism and services.
- Stimulating the development of the territory of LAG Hissarya by upgrading all types of small-scale infrastructure.
- Improving access to employment and the quality of jobs. Stimulating the learning environment.
- Improving the conservation status of species and habitats in the Natura 2000 network.
- Development of tourist potential on the territory of LAG Hissarya.
- Promoting the social inclusion of persons from marginalized groups, disabled persons, lonely people, etc. vulnerable communities.

Main goal: Sustainable and ascending development on the territory of LAG Hissarya, full utilization of the local potential and its identity by stimulating the traditional sectors of the local economy (agriculture and tourism), improving the environment and the quality of life, increasing the capacity of the human resources.

Priorities:

- Sustainable development of the local economy by stimulating traditional industries.
- Improving the living environment by investing in renovation of all types of small-scale infrastructure.
- Developing human capital through improved access to employment.

Target groups for the strategy:

Economic sector: producers and processors of agricultural produce, representatives of the non-agricultural economic;

Non-profit sector: cultural organizations, non-governmental organizations in other spheres (tourist associations, sports clubs, environmental organizations, local religious communities, etc.);

Public sector: public authorities, educational and training organizations;

Representatives of citizens from the territory - local leaders broadcasted by the citizens of the territory.

ОБЛАСТ РАЗГРАД RAZGRAD DISTRICT

МИГ „Завет – Кубрат“

Лого:



Правна форма: Сдружение с нестопанска цел

Адрес: Гр. Завет, ул. „Лудогорие“ №19

Контакти: Моб.тел: 0877 208445, 0879 038605, e-mail: mig_zavet.kubrat@abv.bg
www.mig-zavet-kubrat.eu

Покритие на територията (общини, население, площ):

МИГ „Завет - Кубрат“ обхваща територията на общините Завет и Кубрат, които са разположени в Североизточна България, в близост до границата с Румъния. Площта на МИГ е 745,10 кв.км. Населението на територията е 25 823 брой души към 31.12.2017 г. Административно - териториалната структура е съставена от 2 града – Завет и Кубрат и 22 села (6 в община Завет и 16 в община Кубрат).

Стратегическа цел:

Подобряване на качеството на живот за хората и на средата за бизнес чрез финансова и експертна подкрепа за малки обществени и стопански проекти на територията за действие на Местна инициативна група „Завет-Кубрат“.

Приоритети на стратегията за ВОМР:

Приоритет 1: Развитие и укрепване на конкурентоспособни традиционни и нови икономически дейности, производства и услуги.

Приоритет 2: Повишаване качеството на живот на територията, развитие и активиране на местните човешки, природни, материални и културни ресурси.

Приоритет 3: Повишаване капацитета на човешките ресурси за генериране и управление на проекти, допринасящи за устойчиво развитие на територията.

Проекти за сътрудничество:

„Нови възможности за биологично земеделие – местни селскостопански продукти с добавена стойност“ – одобрен за финансиране, предстои сключване на договор за изпълнение.

LAG Zavet - Kubrat

Legal form: Non-profit association

Address: 7330, town of Zavet, Razgrad district, 19 Ludogorie str.

Contacts: Telephone +359 (0) 877 208445, +359 (0) 879 038605

E-mail: mig_zavet.kubrat@abv.bg, website: www.mig-zavet-kubrat.eu

Territorial coverage:

LAG „Zavet - Kubrat“ covers the territory of Zavet and Kubrat municipalities, which are situated in northeastern Bulgaria, near the border with Romania.

Strategic goal:

Improving the quality of life of the people and the business environment through financial and expert support for small public and business projects on the territory of Action of the Local Action Group „Zavet-Kubrat“.

Priorities of Strategy for CLLD:

Priority 1: Development and strengthening of competitive traditional and new economic activities, productions and services.

Priority 2: Improving the quality of life on the territory, developing and activating local human, natural, material and cultural resources.

Priority 3: Increasing the capacity of human resources to generate and manage projects contributing to the sustainable development of the territory.

Cooperation projects:

“New opportunities for organic farming – added value for local agricultural products” - approved for financing, an implementation contract is to be concluded.

МИГ „Исперих“

Правна форма: Сдружение с нестопанска цел

Адрес: ул. „Васил Левски“ 99, 7400, гр. Исперих

Контакти: Тел .: +359 8431 4651, Факс: +359 8431 3635
Е-мейл: migisperih@abv.bg, Уеб страница: www.leaderisperih.eu/wp/

През 2014-2020 МИГ Исперих изпълнява мултифондова стратегия за водено от общностите местно развитие стратегия, която се базира на опита и постиженията, постигнати в рамките на първата стратегия по Подхода ЛИДЕР.

Покритие на територията (общини, население, площ):

Териториалният обхват на МИГ съвпада с територията на Община Исперих. Населените места, попадащи в територията са 24 (1 град и 23 села). Площ: 402 кв. км. Населението на МИГ е 21 500 жители.

Основни и специфични цели на стратегията за местно развитие за периода 2014-2020:

Основна цел: Интегрирано, устойчиво и включващо местно развитие, чрез разнообразяване и динамизиране на икономическите дейности на територията на МИГ Исперих. Укрепване на предприемачеството, човешкия капитал и социално включване, даващо социално-икономически ползи и хоризонт за развитие на младите и уязвимите.

Приоритет 1: Развитие на устойчив бизнес.

Специфични цели:

- Развитие на балансирано и конкурентно земеделие;
- Разнообразяване на икономическите дейности на територията.

Приоритет 2: Социално включване и динамична жизнена среда.

Специфични цели:

- Включване и интегриране на уязвими и малцинствени групи;
- Насърчаване на активния начин на живот, иновативността и социалната ангажираност.

LAG Isparih

Legal form: Non-profit association

Address: 99 Vasil Levski St., Isparih 7400

Contacts: Telephone: +359 8431 4651, Fax: +359 8431 3635
Email: migisperih@abv.bg, Webpage: www.leaderisperih.eu/wp/

Territorial coverage:

LAG Isparih operates within the administrative boundaries of the municipality of Isparih.

It covers territory of 402 km², which includes 24 settlements - 1 town and 23 villages.

Objectives and priorities of the local development strategy:

The overall objective of the strategy is integrated, sustainable and inclusive local development through diversifying and enhancing dynamics of the economic activities in the area. It aims at strengthening of the entrepreneurship, human capital and social inclusion, generating benefits and potential for development of the youth and vulnerable groups.

The local development strategy focuses on two priorities:

Priority 1: Sustainable business development:

- Development of balanced and competitive agriculture;
- Diversification of local economic activities.

Priority 2: Social inclusion and dynamic living environment:

- Inclusion and integration of vulnerable and minority groups;
- Promotion of active lifestyle, innovation and social engagement.

ОБЛАСТ СИЛИСТРА

SILISTRA DISTRICT

МИГ „Главиница - Ситово Крайдунавска Добруджа“

Лого:



Правна форма: Сдружение с нестопанска цел

Адрес: гр. Главиница 7630, обл. Силистра ул. „Дунав“ № 13А,

Контакти: Телефон:+359884 459 599, E-mail: mig_glavinitsa_sitovo@abv.bg
Интернет страница: <http://www.mig.glavinitsa-sitovo.org/bg/>

Покритие на територията (общини, население, площ):

„МИГ Главиница – Ситово Крайдунавска Добруджа“ е с териториален обхват, който съвпада с административно-териториалните граници на общините Главиница и Ситово от област Силистра и включва всички 35 населени места – 1 град и 34 села, с население 15 353 жители. Територията на действие на МИГ обхваща цялата географска и административна площ на двете съседни общини. Общата площ на двете общини е 752 кв. км, от които 481 кв. км. е площта на община Главиница и 271 кв. км - на община Ситово.

Основни и специфични цели на стратегията за местно развитие:

Основна стратегическа цел 1: Преодоляване на дългосрочната изостаналост и постигане на устойчиво подобряващи се условия за живот, стопанска дейност, социална, образователна и трудова реализация чрез интегрирана подкрепа за обществено значими и бизнес проекти на територията за действие на Местна инициативна група „Главиница-Ситово Крайдунавска Добруджа“.

Приоритет 1: Стимулиране на предприемачеството и иновациите, повишаване на

конкурентоспособността на местната икономика като генератор на заетост и доходи;

Приоритет 2: Развитие на обществената инфраструктура и ефективно оползотворяване на природните и културно-исторически ресурси;

Приоритет 3: Развитие на човешките ресурси и подобряване на образованието, квалификацията и социалните взаимодействия в мултикултурната общност за по-добро качество на живот.

Специфични цели:

- Насърчаване на производството и преработката на качествени местни селскостопански продукти;
- Развитие, технологично модернизиране и диверсификация на неземеделските дейности; подобряване на средата за труд;
- Създаване, разширяване и подобряване на малка по мащаби публична инфраструктура;
- Изграждане и създаване на условия за публично ползване на инфраструктура за отдих и туризъм;
- Ефективно оползотворяване на природните ресурси, материалното и нематериално културно-историческо и селско наследство;
- Образователна и социална интеграция на деца и младежи от маргинализирани групи;
- Намалване на бедността, подкрепа за социално включване и по добро качество на живот на уязвимите и малцинствени групи;
- Активизиране на местната общност и повишаване на капацитета за изпълнение на проекти и политики в партньорство.

LAG Glavinitsa - Sitovo Kraydunavska Dobrudja

Legal form: Non-profit organization

Address: town of Glavinitsa 7630, Silistra district, 13A Dunav Street,

Contact number: +359884 459 599

E-mail: mig_glavinitsa_sitovo@abv.bg, Website: <http://www.mig.glavinitsa-sitovo.org/bg/>

Coverage of the territory:

„LAG Glavinitsa - Sitovo Kraydunavska Dobrudja“ has a territorial scope that coincides with the administrative and territorial boundaries of the municipalities of Glavinitsa and Sitovo from Silistra.

Main and specific objectives of the local development strategy:

Main strategic goal 1: Overcoming the long-term backwardness and achieving

sustainable improvement of living conditions, economic activity, social, educational and labor realization through integrated support for socially significant and business projects on the territory of the Local Action Group Glavinitsa-Sitovo Krajunavska Dobrudja „.

Priority 1: Stimulating entrepreneurship and innovation, enhancing the competitiveness of the local economy as a generator of employment and income;

Priority 2: Development of public infrastructure and effective utilization of natural and cultural-historical resources;

Priority 3: Developing human resources and improving education, qualifications and social interactions in the multicultural community for better quality of life.

Specific objectives:

- Encourage the production and processing of quality local agricultural products;
- Development, technological modernization and diversification of non-agricultural activities; improving the working environment;
- Creation, expansion and improvement of small-scale public infrastructure;
- Building and creating conditions for public use of infrastructure for recreation and tourism;
- Effective utilization of natural resources, material and non-material cultural and historical and rural heritage;
- Educational and social integration of children and young people from marginalized groups;
- Reduction of poverty, support for social inclusion and better quality of life for vulnerable and minority groups;
- Activate the local community and increase the capacity to implement projects and policies in partnership.

МИГ „Тутракан – Сливо поле“

Лого:



Тутракан - Сливо поле

Правна форма: Сдружение с нестопанска цел

Адрес: ул. „Трансмариска“ № 31, 7600, гр. Тутракан

Контакти: Тел. : +359 878216111

Е-мейл: mig_tutrakan.slivopole@abv.bg, Уеб страница: www.mig.tutrakan-slivopole.bg

Покритие на територията (общини, население, площ):

Местна инициативна група Тутракан - Сливо поле обхваща територията на Общините Тутракан и Сливо поле с общ брой населени места – 26 и общ брой от 24 097 жители.

Основни и специфични цели на стратегията за местно развитие:

Основна цел: Интегрирано и устойчиво развитие на територията на МИГ „Тутракан – Сливо поле“ на основата конкурентноспособна икономика, привлекателна животна среда, валоризирано и съхранено природно и културно-историческо наследство.

Приоритет 1: Стимулиране и развитие на устойчив бизнес, създаващ заетост и доходи и разнообразяване на икономическите дейности.

Специфична цел 1. Развитие на устойчиво и конкурентно земеделие и добавяне на стойност към местните селскостопански продукти.

Специфична цел 2. Разнообразяване на икономическите дейности и създаване на устойчиви МСП на територията на МИГ Тутракан-Сливо поле.

Приоритет 2: Подобряване на жизнената среда и достъпа до услуги за населението.

Специфична цел 3. Подобряване на местни основни услуги за населението, включително свързани със свободното време, спорт и култура и свързаната с тях инфраструктура.

Приоритет 3: Развитие на териториална идентичност, основана на културно-историческо наследство и природни дадености.

Специфична цел 4. Подобряване и поддържане на природозащитното състояние на видове от мрежа Натура 2000.

Специфична цел 5. Валоризиране и съхраняване на природното и културно-историческо наследство на територията.

LAG Tutraкан – Slivo pole

Legal form: Non-profit association

Address: 31 “Transmariska” Str., 7600, town of Tutraкан

Contacts: Telephone: +359 878216111

E-mail: mig_tutraкан.slivopole@abv.bg, Webpage: www. mig.tutraкан-slivopole.bg

Territorial coverage:

Local initiative group Tutraкан - Slivo Pole covers the territory of Tutraкан and Slivo Pole municipalities with a total number of settlements – 26.

General and specific goals of the local development strategy:

Main goal: Integrated and sustainable development on the territory of the Tutraкан - Slivo Pole LAG based on a competitive economy, an attractive living environment, a

valorised and preserved natural and cultural heritage.

Priority 1: Stimulate and develop a sustainable business, creating employment and income and diversifying economic activities.

Specific objective 1. Developing sustainable and competitive farming and adding value to local agricultural products.

Specific objective 2. Diversification of economic activities and creation of sustainable SMEs on the territory of the LAG Tutrakan - Slivo pole.

Priority 2: Improving the living environment and access to services for the population.

Specific objective 3. Improve local basic services for the population, including leisure, sports and culture, and related infrastructure.

Priority 3: Developing a territorial identity based on cultural and historical heritage and natural assets.

Specific objective 4. Improve and maintain the conservation status of Natura 2000 species.

Specific objective 5. Valorisation and preservation of the natural and cultural and historical heritage of the territor

ОБЛАСТ СЛИВЕН

SLIVEN DISTRICT

МИГ „Котел, Сунгурларе и Върбица“

Сдружение „Местна инициативна група Котел, Сунгурларе и Върбица“ изпълнява Стратегия за Водено от общностите местно развитие на стойност 5 775000 лева на територията на общините Котел, Сунгурларе и три населени места от община Върбица, Р България.

Територия: Територията на МИГ „Котел, Сунгурларе и Върбица“ е с 34 904 жители, както следва: община Котел - 18 813 жители; община Сунгурларе - 12 021 жители; община Върбица - 4070 жители. Територията обхваща 54 населени места: община Котел - 22; община Сунгурларе – 28; община Върбица - 3.

Адрес: ул. „Изворска“ 21, ет. 2, 8970 гр. Котел, община Котел

Контакти: Тел.: +359 885 895 903, E-mail: vomrkotel@gmail.com, <http://mig-ks.com/>

СВОМР цели превръщането на територията на „МИГ Котел, Сунгурларе и Върбица“ в атрактивно и привлекателно място за живеене и развитие, чрез съхранени културно - исторически ценности и традиции, с конкурентоспособна местна икономика, базирана на силата и потенциала на земеделието, туризма и развитието малък и среден бизнес, основаващи се на запазена и здравословна природна среда, допринасяща за благополучието и високото качество на живот на населението.

СВОМР на „МИГ Котел, Сунгурларе и Върбица“ включва 15 мерки по три програми:

- Програмата за развитие на селските райони 2014 – 2020, съфинансирана от Европейския земеделски фонд за развитие на селските райони – 8 мерки;
- Оперативна програма „Развитие на човешките ресурси“ (ОПЧР), съфинансирани от Европейския социален фонд на Европейския съюз – 5 мерки;
- Оперативна програма „Иновации и Конкурентоспособност“ (ОПИК) 2014-2020 съфинансирана от Европейския фонд за регионално развитие (ЕФРР) – 2 мерки.

През 2018 г МИГ „Котел, Сунгурларе и Върбица“ кандидатства с проектно предложение за вътрешнотериториално сътрудничество „Традиции и иновации за промотиране на местна идентичност“ съвместно с МИГ „Тунджа“ по подмярка 19.3 „Подготовка и

изпълнение на дейности за сътрудничество на местни инициативни групи“ от мярка 19 „Водено от общностите местно развитие“ от Програмата за развитие на селските райони 2014 - 2020 г. В процес на разработка е проектно предложение за транснационално сътрудничество по същата мярка.

LAG Kotel, Sungurlare and Varbitsa

The non-profit organisation of Local Action Group Kotel, Sungurlare and Varbitsa implements the Strategy for Community-Led Local Development for the amount of BGN 5,775,000 on the territory of the municipalities of Kotel and Sungurlare and three settlements of the municipality of Varbitsa, Bulgaria.

Territory: The population covered by the territory of LAG Kotel, Sungurlare and Varbitsa is 34,904 people, as follows: Kotel Municipality has 18,813 inhabitants; Sungurlare Municipality – 12,021 inhabitants; Varbitsa Municipality – 4,070 inhabitants. The territory covers 54 settlements: Kotel Municipality – 22; Sungurlare Municipality – 28; Varbitsa Municipality – 3.

Contacts: Address: 21 Izvorska St., 2nd floor, 8970 Kotel, Kotel Municipality, Tel.: +359 885 895 903, Email: vomrkotel@gmail.com, <http://mig-ks.com/>

The CLLD Strategy aims at turning the territory of LAG Kotel, Sungurlare and Varbitsa into an attractive and desirable place to live and develop, through preserved cultural and historical values and traditions, a competitive local economy based on the strength and potential of agriculture, tourism and development small and medium-sized businesses based on a preserved and healthy natural environment contributing to the well-being and high quality of life of the population.

The CLLD Strategy of LAG Kotel, Sungurlare and Varbitsa covers 15 measures under three Programmes:

- Rural Development Programme 2014-2020, co-financed by the European Agricultural Fund for Rural Development – 8 measures;
- Human Resources Development Operational Programme (HRD OP) co-financed by the European Social Fund of the European Union – 5 measures;
- Operational Programme Innovation and competitiveness OP IC 2014-2020 co-financed by the European Regional Development Fund (ERDF) – 2 measures.

In 2018 the LAG Kotel, Sungurlare and Varbitsa applied with the project proposal “Traditions and innovations on promoting local identity” for inter-territorial cooperation under sub-measure 19.3 “Preparation and implementation of cooperation activities of the local action group” under measure 19 “Community-Led Local Development” of the Rural Development Programme 2014-2020. A project proposal for transnational cooperation under the same measure is under development.

МИГ „Нова Загора“

Лого:



Правна форма: Сдружение с нестопанска цел

Адрес: гр. Нова Загора, ул. „24-ти Май“ №1, етаж 1, офис 1

Контакти: Телефон: 0888 26368, 0884 702 357, 0897 775 123

E-mail : mig@mig-novazagora.org, Интернет страница: www.mig-novazagora.org

Покритие на територията (общини, население, площ): В рамките на МИГ- Нова Загора е включена територията на община Нова Загора. Населените места, влизайщи в обхват на МИГ-Нова Загора, са общинския център гр. Н. Загора, с. Асеновец, с. Баня, с. Богданово, с. Брястово, с. Бял Кладенец, с. Дядово, с. Езеро, с. Еленово, с. Загорци, с. Каменово, с. Караново, с. Коньово, с. Кортен, с. Крива круша, с. Любенец, с. Любенова махала, с. Млекарево, с. Научене, с. Новоселец, с. Омарчево, с. Пет могили, с. Питово, с. Полско Пъдарево, с. Прохорово, с. Радево, с. Радецки, с. Сокол, с. Стоил войвода, с. Събрано, с. Съдиево, с. Съдийско поле, с. Ценино.

Населението на Община Нова Загора е 37 845, а площта и е 876,9 кв.км.

Основни и специфични цели на стратегията за местно развитие:

Цел 1. Повишаване на иновативността и конкурентоспособността на икономиката и оползотворяване на потенциала за развитие на модерно и екологично земеделско производство;

Цел 2. Реализиране на икономическия растеж, основан на потенциала за развитие на различни традиционни и алтернативни видове туризъм на територията на МИГ;

Цел 3. Подобряване на качеството на живот на местните жители и разнообразяване на възможностите за трудова заетост.

Приоритет 1.1. Интелигентен растеж на икономиката, подобряване на капацитета за растеж на МСП, развитие на конкурентоспособно земеделие;

Приоритет 1.2. Оползотворяване потенциала за развитие на различни екологосъобразни видове туризъм;

Приоритет 1.3. Повишаване на качеството на живот, обновяване на селищата и развитие на инфраструктурите, стимулиране на устойчивата и качествена заетост.

Целеви групи на стратегията:

Публичен сектор, местен бизнес(земеделски производители, предприемачи), граждански сектор (местни жители, представители на НПО), специалисти в областта на разглежданата проблематика.

LAG - New Zagora

Legal form: Nongovernmental organization

Address: Nova Zagora, 24th May 1st floor, floor 1, office 1

Contacts: Phone: 0888 26368, 0884 702 357, 0897 775 123

E-mail: mig@mig-novazagora.org, Website: www.mig-novazagora.org

Coverage of the territory: Within the LAG Nova Zagora is included the territory of the municipality of Nova Zagora. The populated places, within the scope of the LAG Nova Zagora, are the municipal center of N. Zagora and villages: Asenovets, Banya, Bogdanovo, Bryastovo, Byal Kladenets, Dyadovo, Ezero, Elenovo, Zagortzi, Kamenovo, Karanovo, Konyovo, Korten, Kriva krusha, Lyubenets, Lyubanova mahala, Mlekarevo, Nauchene, Novoseletz, Omarchevo, Pet mogili, Pitovo, Polsko Padarevo, Prohorovo, Radevo, Radetski, Sokol, Stoil voyvoda, Sabrano, Sudievo, Sadiysko pole, Tzenino.

Main and specific objectives of the local development strategy:

Objective 1. Enhancing the innovation and competitiveness of the economy and utilizing the potential for development of modern and ecological agricultural production;

Objective 2. Realizing economic growth based on the potential for development of different traditional and alternative types of tourism within the LAG;

Objective 3. Improving the quality of life of local residents and diversifying employment opportunities.

Priority 1.1. Intelligent Growth of the Economy, Improving the Growth Capacity of SMEs, Developing Competitive Agriculture;

Priority 1.2. Utilization of the potential for development of various ecological tourism types;

Priority 1.3: Improving quality of life, renovation of settlements and development of infrastructures, stimulation of sustainable and quality employment.

Target groups of the strategy:

Public sector, local business (farmers, entrepreneurs), civil sector (local residents, representatives of NGOs), specialists in the subject area.

ОБЛАСТ СМОЛЯН

SMOLYAN DISTRICT

МИГ „Високи Западни Родопи– Борино-Доспат-Сърница“

Лого:



Правна форма: Сдружение с нестопанска цел

Адрес: гр.Доспат п.к.4831, ул. Орфей № 12, етаж 1, област Смолян

Контакти: +359/893406173, E-mail: mig_vzr@abv.bg

Интернет страница: www.borino-dospat.com

Покритие на територията и основна информация за стратегията:

Територията на „МИГ Високи Западни Родопи-Борино-Доспат-Сърница“ е с население 16 819 жители, като 8587 живеят в община Доспат, 3362 в община Борино и 4870 в община Сърница, разпределени в 16 населени места. МИГ „Високи Западни Родопи“ ще прилага за втори път подхода ЛИДЕР и ще изпълнява стратегия за местно развитие.

Проекти за сътрудничество:

МИГ е изпълнил проект в предишния програмен период: „Планиране на съвместни дейности между „МИГ Високи Западни Родопи-Борино-Доспат-Сърница“ – България и LAG Rieska – Финландия“.

LAG High Western Rhodopes - Borino - Dospat - Sarnitsa

Legal form: Non-profit association

Address: Town of Dospat, PO box 4831, 12 Orpheus Str., level 1, Smolyan district

Contacts: +359/893406173, E-mail: mig_vzr@abv.bg, Webpage: www.borino-dospat.com

Territorial coverage (municipalities, population):

The territory of LAG "High Western Rhodopes - Borino - Dospat - Sarnitsa" includes the whole area of the municipalities Dospat, Borino and Sarnitsa in which a total of 16 settlements are situated.

Cooperation projects:

LAG implements a project: "Planning mutual activities by and between LAG "High Western Rhodopes - Borino - Dospat - Sarnitsa" – Bulgaria and LAG Rieska – Finland".

МИГ „Преспа“ - Общини Баните, Лъки и Чепеларе

Правна форма: Сдружение с нестопанска цел

Адрес: гр. Чепеларе 4850; ул. "Йордан Данчев" № 1

Контакти: e-mail: migprespa@gmail.com,; www.migprespa.com, 0878/269983

Покритие на територията(общини, население, площ): В териториалния обхват на МИГ „Преспа“ са включени три административно териториални единици- общини Чепеларе и Баните от област Смолян и община Лъки от област Пловдив, в които попадат общо 44 населени места. Трите обхватни общини са разположени основно в Преспанския и Перелишкия дял на Родопите, които имат непрекъснатата географска и административна връзка помежду си и образуват ареала на МИГ „Преспа“. Площта на територията на МИГ е 970,1 кв.м. с обхватното население е 14 487 жители.

Основни и специфични цели на стратегията за местно развитие:

Основни цели:

Цел 1. Икономическо оживяване на територията посредством инвестиции в секторите с конкурентен потенциал при щадящо ползване и опазване на природното богатство;

Цел 2. Подобряване качеството на средата за обитаване.

- П1. Подкрепа за местното предприемачество*
- П2. Разнообразяване на туристическото предлагане*
- П3. Опазване на природното наследство на територията*
- П4. Доизграждане на публичната инфраструктура*

Специфични цели:

СЦ1. Подкрепа за производства и услуги, създаващи заетост, вкл. социални услуги, за възрастни хора и хора с увреждания

СЦ2. Повишаване конкурентоспособността и размера на земеделските стопанства

СЦ3. Подобряване конкурентоспособността на фирмите работещи в горите и преработвателите на горски продукти

СЦ4. Създаване на нови продукти, включващи атракции и различни преживявания

СЦ5. Изграждане и модернизиране на базата за настаняване и заведения за хранене в населени места с туристически потенциал

СЦ6. Валоризиране на нематериалното и материално културно наследство за целите на туристическото предлагане

СЦ7. Превенция на горски пожари

СЦ8. Увеличаване на привлекателността на гората за отдих и почивка

СЦ9. Подобряване облика на населени места с туристически потенциал

СЦ10. Разширяване на инфраструктурата за туризъм и отдих за публично ползване

Групи заинтересовани страни: местна власт, местен бизнес в сферата на горското стопанство, сферата на туризма, дребен бизнес в сферата на земеделието и услугите, образователна, културна, спортна, опазване на околната среда и религиозна сфера.

Prespa LAG - Municipalities Banite, Lucky and Chepelare

Address: town of Chepelare 4850; 1, Yordan Danchev Str

Contacts: e-mail: migprespa@gmail.com; wwwmigprespa.com,
contact phone: 0878/269983

Coverage of the territory (municipalities, population, area): Three territorial administrative units are included in the territorial scope of the Prespa LAG - Chepelare and Banite municipalities of Smolyan region and the municipality of Lucky in the Plovdiv region, which have a total of 44 settlements.

Main and specific objectives of the local development strategy:

Main objectives:

Objective 1. Economic revival of the territory through investments in the sectors with competitive potential in sparing use and preservation of the natural wealth;

Objective 2. Improving the quality of the living environment.

P1. Support for local entrepreneurship

P2. Diversification of tourist supply

P3. Conservation of the natural heritage of the territory

P4. Completion of public infrastructure

Specific objectives:

CC1. Support for productive industries and services, incl. social services for the elderly and people with disabilities

CC2. Enhancing the competitiveness and size of farms

CC3. Improving the competitiveness of companies working in forests and forestry processors

CC4. Creating new products including attractions and different experiences

CC5. Construction and modernization of the base for accommodation and catering in settlements with tourist potential

CC6. Valorization of the intangible and material cultural heritage for the purposes of tourism supply
CC7. Prevention of forest fires

CC8. Increase the attractiveness of the forest for rest and recreation

CC9. Improving the image of settlements with tourist potential

CC10. Expansion of the infrastructure for tourism and recreation for public use

Stakeholder groups: local authority, local forestry business, tourism, small business in the field of agriculture and services, educational, cultural, sports, environmental and religious spheres.

ОБЛАСТ СОФИЯ

SOFIA DISTRICT

МИГ „Костенец 2010“

Лого:



Правна форма: Сдружение с нестопанска цел

Адрес: Гр. Костенец, 2030, ул. "Боровец" № 13 Б

Контакти: Тел: 07142/23-17 ; 0877317674, e-mail: mig_kostenetz@kostenetz.com
Web: www.mig-kostenetz.com

Покритие на територията (общини, население, площ):

„МИГ Костенец 2010“ обхваща всички населени места в община Костенец. Общината се намира в Софийска област, Югозападна България и включва 9 населени места: гр. Костенец, гр. Момин проход, с. Костенец, с. Голак, с. Горна Василица, с. Долна Василица, с. Очуша, с. Подгорие и с. Пчелин.

Население (към 31.12.2017г.): 11 455 жители, размер на територията - 302 кв. км.

Цели на СВОМР на МИГ Костенец 2010:

„Превръщане на територията на МИГ Костенец 2010 в предпочитано място за живот и бизнес със съхранена природа и собствена идентичност“, съдържаща в себе си следните цели:

Цел 1: Развитие на конкурентоспособна икономика, базирана на местни ресурси, осигуряваща заетост и по-високи доходи;

Цел 2: Подобряване качеството на средата за обитаване и бизнес.

Целеви групи на стратегията:

Земеделски производители, предприемачи, Сдружения с нестопанска цел, община Костенец.

LAG Kostenets 2010

Legal form: Non-profit association

Address: Town of Kostenets, 2030, 13 B Borovets Str.

Contacts: Telephone: +3597142/23-17 ; + 359 8770317674

E-mail: mig_kostenetz@kostenetz.com, Web: www.mig-kostenetz.com

Territorial coverage:

"LAG Kostenets 2010" includes the settlements in the Kostenets municipality. The municipality is situated in Sofia district, Southwestern Bulgaria, and includes 9 settlements: town of Kostenets, town of Momin Prohod, Kostenets village, Golak village, Gorna Vasilitsa village, Dolna Vasilitsa village, Ochusha village, Podgorie village, and Pchelin village.

Goals of the CLLD strategy of LAG Kostenets 2010:

"Turning the site of the LAG Kostenets 2010 into a preferred place for living and business with a preserved nature and its own identity" containing the following objectives:

Objective 1: Develop a competitive economy based on local resources that provide employment and higher incomes;


Goal 2: Improve the quality of the living and business environment.

Target groups of the strategy:

Farmers, entrepreneurs, NGO, municipality of Kostenets.

МИГ „Костинброд – Своге“

Лого:



Територия и население: МИГ „Костинброд–Своге“ обхваща цялата територия на общините Костинброд и Своге с 52 населени места (2 града и 50 села) и общ брой жители 36 982 души по данни на НСИ за 2016 г.

Контакти: Адрес на управление: гр. Костинброд 2230, ул. „Охрид“ № 1

e-mail: lag.kostinbrod.svoge@gmail.com, Уеб сайт: www.migkostinbrod-svoge.eu

Офиси:

Гр. Костинброд 2230, пл. „Иван Вазов“, НЧ „Иван Вазов-1947“, Телефон: 0884 86 62 04;
Гр. Своге 2260, ул. „Цар Симеон“ № 29, НЧ „Градище 1907“, Телефон: 0884 68 43 67.

Основна информация за стратегията:

Основната цел, която си поставя Стратегията на МИГ „Костинброд-Своге“ е Устойчиво и балансирано развитие на обхванатата територия и население чрез насърчаване на конкурентоспособни земеделие, горско стопанство и неземеделски дейности, повишаване качеството на средата за живот и жизнения стандарт.

Постигането ѝ ще се осъществи чрез 3 приоритета и определените към тях специфични цели и конкретни мерки:

Приоритет 1: Конкурентоспособно и устойчиво развитие на земеделските и горските стопанства, преработката и маркетинга на селскостопански продукти на територията на МИГ „Костинброд-Своге“.

- Специфична цел 1.1: Повишаване конкурентността на земеделието чрез инвестиции в модернизирани земеделските стопанства на територията на МИГ;
- Специфична цел 1.2: Насърчаване на инвестициите в преработка и маркетинг на селскостопанските продукти на територията на МИГ;
- Специфична цел 1.3: Увеличаване територията на горите на територията на МИГ.

Приоритет 2: Разнообразяване икономиката на МИГ „Костинброд-Своге“ чрез развитие на неземеделски дейности.

- Специфична цел 2.1: Стимулиране развитието на туризма и създаване на местен туристически продукт
- Специфична цел 2.2: Насърчаване на предприемачеството в развитието на неземеделски дейности на територията на МИГ.

Приоритет 3: Повишаване качеството на средата на живот чрез инвестиции в обновяване на малка по мащаби инфраструктура, съхранение на местната идентичност, културно-историческото и природното наследство.

- Специфична цел 3.1: Развитие на територията на МИГ чрез обновяване на всички видове малка по мащаби инфраструктура;
- Специфична цел 3.2: Укрепване и съхранение на местната идентичност чрез популяризиране на културно-историческото и природното наследство на територията на МИГ.

LAG Kostinbrod-Svoge

Territory and population: LAG Kostinbrod-Svoge includes the whole territory of the Kostinbrod and Svoge municipalities with 52 settlements (2 towns and 50 villages).

Contacts: Address: Town of Kostinbrod 2230, 1 Ohrid Str.
e-mail: lag.kostinbrod.svoге@gmail.com, Webpage: www.migkostinbrod-svoге.eu

Offices:

Town of Kostinbrod 2230, 1 Ivan Vazov Sq., Ivan Vazov-1947 Community center
Telephone: +359 884 86 62 04;
Town of Svoге 2260, 29 Tsar Simeon Str., Gradishte 1907 Community center
Telephone: +359 884 68 43 67.

General information of the local development strategy:

The main objective of the Strategy of LAG Kostinbrod-Svoге is sustainable and balanced development of the territory and population covered by promoting competitive agriculture, forestry and non-agricultural activities, improving the quality of living environment and living standards.

Its achievement will be achieved through three priorities and the specific objectives and specific measures identified for them:

Priority 1: Competitive and sustainable development of agricultural and forestry holdings, processing and marketing of agricultural products on the territory of LAG Kostinbrod-Svoге.

- Specific objective 1.1: Increasing the competitiveness of agriculture by investing in the modernization of farms in the LAG territory;
- Specific objective 1.2: Encourage investment in processing and marketing of agricultural products within the LAG;
- Specific objective 1.3: Increase forest area within the LAG.

Priority 2: Diversifying the economy of LAG Kostinbrod-Svoге by developing non-agricultural activities.

- Specific objective 2.1: Stimulate the development of tourism and create a local tourist product
- Specific objective 2.2: Encourage entrepreneurship in the development of non-agricultural activities on the territory of the LAG.

Priority 3: Improving the quality of the living environment by investing in renovation of small-scale infrastructure, preservation of local identity, cultural, historical and natural heritage.

- Specific objective 3.1: Developing the territory of the LAG by upgrading all types of small-scale infrastructure;
- Specific objective 3.2: Strengthen and preserve local identity by promoting the cultural, historical and natural heritage within the LAG.

МИГ „Самоков“

Лого:



Правна форма: Сдружение с нестопанска цел

Адрес: България, гр. Самоков – 2000, ул. „Македония“ № 34

Контакти: Тел.: +359 (0) 888995689

Ел. поща: mig_samokov@abv.bg, Уеб сайт: www.mig-samokov.eu

Покритие на територията (общини, население, площ):

Територията на МИГ Самоков е 1209,9 км² и съвпада с територията на община Самоков с население 35,8 хил. души. Намира се на северните склонове на Рила планина (тук е най-високият връх на Балканския полуостров Мусала – 2925 м.). Включва общинския център гр. Самоков с 25 хил. жители, намиращ се на 50 км. от София и 27 високопланинска села.

Цел и приоритети на стратегията за ВОМР:

СТРАТЕГИЧЕСКАТА ЦЕЛ на Стратегията за ВОМР: Стимулиране на динамичното местно развитие на територията на МИГ Самоков чрез насърчаване на разнообразен бизнес с висока добавена стойност, осигуряващ заетост и стабилни доходи, адекватно на съвременните условия качество на живот, съхранено биоразнообразие и устойчиво използване на ресурсите.

Потенциалът на територията се определя от красивата природа във високата планина и от близостта до столицата. Защитените територии заемат 26,92%. Тук попада голяма част от Националния парк „Рила“, както и част от Природния парк „Витоша“. На тази база е добре развито хотелиерството и курортно туристическите дейности в курортно-туристическите и скиорски центрове Боровец и Мальовица, балнеолечебният център Белчин бани и в селата. Земеделieto е специализирано в производство на картофи, ягодоплодни трайни насаждения и билки.

LAG Samokov

Legal form: Non-profit association

Address: 34 Makedonia Str., Town of Samokov , 2000, BULGARIA

Contacts: 00359 (0)888 995689, e-mail: mig_samokov@abv.bg,
website: www.mig-samokov.eu

Territorial coverage:

LAG Samokov is located on the northern slopes of Rila Mountain.

General goal and priorities of the local development strategy:

Strategic goal: Encouraging dynamic local development in the territory of LAG Samokov by promoting diverse businesses with high added value, providing employment and steady income, adequately to the up-to-date conditions, preserved biodiversity and sustainable use of resources.

The potential of the territory is defined by the beautiful nature in the high mountain and the proximity to the capital. Protected territories occupy 26.92% of the whole territory. Here lies a large part of the Rila National Park and part of the Vitosha Nature Park. On this basis there are well-developed hotels and tourist activities in the resort and ski centers Borovets and Malyovitsa, the balneological center Belchin Bani and in the villages. Agriculture is deeply specialized in potato-growing, berry perennials and herbs.

МИГ „Сливница – Драгоман“

Правна форма: Сдружение с нестопанска цел

Адрес: П.к.2200 Гр. Сливница, пл. „Съединение“ №1

Контакти: Телефон: 0876566456, 0877994580, 0876271156, 0877391742
E-mail : leader@mig-sd.org, Интернет страница: www.mig-SD.org

Покритие на територията (общини, население, площ):

Териториалният обхват на МИГ съвпада с общините Сливница и Драгоман. Общият брой на населените места е 47 населени места с площ от 511,30 кв. км. Населението, обхванато от МИГ е 14 241 души.

Основни и специфични цели на стратегията за местно развитие:

МИГ Сливница – Драгоман е изпълнила Стратегия за местно развитие през Програмен период 2007-2013.

В момента изпълнява проект по подмярка 19.2 „Прилагане на операции в рамките на Стратегии за водено от общностите местно развитие” и подмярка 19.4 „Текущи разходи и популяризиране на стратегии за ВОМР” от ПРСР 2014- 2020, финансиран от ЕЗФРСР . С решение на Общото събрание МИГ Сливница- Драгоман прилага еднофондова стратегия за ВОМР. Подписано е Споразумение за изпълнение на стратегията №РД50-145/21.10.2016г. със срок на изпълнение 7 години.

ЦЕЛИ И ПРИОРИТЕТИ

Обща стратегическа цел:

Стратегията за водено от общностите местно развитие на МИГ „Сливница – Драгоман” е насочена към постигане на икономическо и социално развитие на територията на местната група в съответствие с целите на Програмата за развитие на селските райони 2014 – 2020 г. и на Регламент (ЕС) № 1305/2013.

Общата стратегическа цел на стратегията е:

„Използване на потенциала на територията на МИГ „Сливница – Драгоман” за интензивно, устойчиво и природосъобразно развитие”.

Реализирането на общата стратегическа цел на МИГ през програмния период 2014 – 2020 г. преминава през постигането на няколко основни приоритети и специфични подцели.

Основни приоритети:

Приоритет I. Повишаване на икономическия капацитет на селскостопанския сектор, чрез подкрепа за екологично и биологично насочени производствени дейности.

Приоритет II. Подобряване качеството на живот на територията и съхраняване на околната среда и възстановяване на горския фонд.

Приоритет III. Увеличаване на икономическия капацитет на микропредприятията и разкриване на работни места.

Приоритет IV. Успешно изпълнение на стратегията за водено от общностите местно развитие на територията на МИГ „Сливница – Драгоман”.

LAG Slivnitsa – Dragoman

Legal form: Non-profit association

Address: PO Box 2200, town of Slivnitsa, 1 “Saedinenie” square

Contacts: Telephone: 0876566456, 0877994580, 0876271156, 0877391742
E-mail : leader@mig-sd.org, Webpage: www.mig-SD.org

Territorial coverage:

The territorial coverage of LAG matches the coverage of Slivnitsa and Dragoman municipalities.

General and specific goals of the local development strategy:

OBJECTIVES AND PRIORITIES

Common strategic goal:

The local community-led local development strategy of the Slivnitsa-Dragoman LAG is aimed at achieving economic and social development within the local group in line with the objectives of the Rural Development Program 2014-2020 and Regulation (EC) No 1305/2013.

The overall strategic goal of the strategy is:

„Utilization of the potential of the Slivnitsa - Dragoman LAG for intensive, sustainable and environmentally friendly development”.

The implementation of the overall strategic objective of the LLG over the 2014-2020 programming period goes through the achievement of several key priorities and specific sub-objectives.

Main priorities:

Priority I. Increasing the economic capacity of the agricultural sector by supporting environmentally and biologically oriented production activities.

Priority II. Improving the quality of life in the area and preserving the environment and restoring the forest fund.

Priority III. Increasing the economic capacity of micro-enterprises and job creation.

Priority IV. Successful implementation of the community-led local development strategy on the territory of the Slivnitsa-

ОБЛАСТ СТАРА ЗАГОРА

STARA ZAGORA DISTRICT

МИГ „Гълъбово – Опан“

Лого:



МИГ·ГЪЛЪБОВО·ОПАН

МЕСТНА ИНИЦИАТИВНА ГРУПА

Правна форма: Сдружение с нестопанска цел

Адрес: Бул. „Република“ №47, ПК 6280 гр. Гълъбово

Контакти: Тел.:+359 418 62 246, Имейл: mig_galabovo_opan@abv.bg

Уеб сайт: <http://mig-galabovo.eu/>

Покритие на територията (общини, население, площ):

Територията на МИГ „Гълъбово-Опан“ обхваща две общини – Гълъбово и Опан, които са част от област Стара Загора в Югоизточен район за планиране. Общата площ на МИГ е 606.3 км² като територията на община Гълъбово е 348,8 км², което е 6,8% от територията на областта, а територията на община Опан е 257.5 км² или 5% от територията на областта. Община Гълъбово попада в групата на малките общини и се състои от 11 населени места - град Гълъбово и 10 села. Община Опан е една от 47-те общини в България, в които населените места са само села - 13 на брой, включително и общинският център село Опан. По данни на НСИ за 2014-та година, по население община Гълъбово е на 6-то място в областта с общо 12668 жители, а община Опан – на последно с 2703 жители. Населението на територията на МИГ е общо 15371 души.

Основната цел: Да допринесе за устойчивото развитие и съответно повишаване на качеството на живот на територията посредством използване на подхода ЛИДЕР за разнообразяване на икономическите дейности, опазване на природата и селските райони, развитие на висококачествени услуги, отговарящи на нуждите и очакванията на местните хора. В тази връзка са формулирани два приоритета:

Приоритет 1: Осигуряване на устойчив икономически растеж на земеделския сектор на основата на повишаване на конкурентоспособността на сектора и жизнеспособността на стопанствата;

Приоритет 2: Подобряване на качеството на живот в територията, чрез разнообразяване на възможностите за заетост, подобряване на облика на населените места и укрепване на природните и културните традиции на местната общност.

LAG Galabovo Opan

Legal form: Non-profit association

Address: 47 Republika Blvd., PO Box 6280, town of Galabovo

Contacts: Telephone:+359 418 62 246

E-mail: mig_galabovo_opan@abv.bg, Website: <http://mig-galabovo.eu/>

Territorial coverage:

The Galabovo-Opan LAG territory comprises two municipalities - Galabovo and Opan, which are part of the Stara Zagora Region in the Southeastern Planning Region.

The main objective To contribute to the sustainable development and consequently to the improvement of the quality of life on the territory through the use of the LEADER approach for diversification of economic activities, protection of nature and rural areas, development of high quality services meeting the needs and expectations of local people. In this regard, two priorities have been formulated:

Priority 1: Ensure sustainable economic growth in the agricultural sector on the basis of increasing the competitiveness of the sector and the viability of farms;

Priority 2: Improve the quality of life in the territory by diversifying employment opportunities, improving the appearance of settlements and strengthening the natural and cultural traditions of the local community.

МИГ „Мъглиж, Казанлък, Гурково“

Лого:



Правна форма: Сдружение с нестопанска цел

Адрес: пл. Трети март № 32, ет. 1, гр. Мъглиж - 6180, обл. Стара Загора

Контакти: Телефон: (+359) 4321 23 33, Мобилен телефон: (+359) 882 639 019

E-mail: mig.mkg2016@gmail.com, Интернет страница: <http://mig-mkg.bg/>

Покритие на територията (общини, население, площ):

Територията на МИГ „Мъглиж, Казанлък, Гурково“ обхваща 1 275.4 кв. км., включва 3 административно обособени териториални единици - община Мъглиж, община Гурково и Община Казанлък извън строителните граници на гр. Казанлък. Броят на населението е 39 352 жители.

Основни и специфични цели на стратегията за местно развитие:

Основни цели:

Цел 1. Постигане на конкурентоспособна, устойчива местна икономика с подобрени възможности за развитие на бизнеса и усвоен икономически потенциал.

Цел 2. Подобряване на качеството на живот, на достъпа до публичните услуги и развитие на местната идентичност.

Цел 3. Подобряване на качеството на човешките ресурси, на възможностите за заетост и насърчаване на социалното приобщаване.

Специфични цели:

1. Насърчаване на инвестициите за подобряване на производствения капацитет за растеж, чрез ефективното и ефикасно използване на факторите на производството.

2. Подпомагане на модернизацията и технологичното обновление на стопанствата и преработвателните предприятия, на инвестициите в иновации и биологични земеделски продукти.

3. Стимулиране на местното развитие, чрез инвестициите в неземеделските дейности и заетост.

4. Подобряване на съществуващата инфраструктура, на качеството и средата за живеене и достъпа до предлаганите публични, социални и туристически услуги.

5. Приспособяване на работещите, неактивните безработни към промените на пазара на труда.

6. Социална интеграция на маргинализирани общности, чрез подобряване достъпа до услуги и развитие на социалното предприемачество.

LAG - Maglizh, Kazanlak, Gurkovo

Legal form: Non-profit association

Address: 32 Treti mart street, floor 1, Stara Zagora district, Municipality of Maglizh, 6180 town of Maglizh

Contacts: Phone: (+359) 4321 23 33, Mobile phone: (+359) 882 639 019
E-mail: mig.mkg2016@gmail.com, Website: <http://mig-mkg.bg/>

Coverage of the territory:

The territory of Maglizh, Kazanlak and Gurkovo including three administratively separate territorial units - the municipality of Maglizh, the Municipality of Gurkovo and the municipality of Kazanlak, outside the construction borders of the town of Kazanlak.

General and specific goals of the local development strategy:

Main goals:

Goal 1. Achieving a competitive, sustainable local economy with enhanced opportunities for business development and acquired economic potential.

Goal 2. Improving of the quality of life, of the access to public services, and development of local identity.

Goal 3. Improving of the quality of human resources, of the employment opportunities and promote social inclusion.

Specific goals:

1. Promotion of investments for improvement of the manufacturing capacity for growth through effective and efficient use of production factors.

2. Supporting the modernization and technological renewal of farms and processing plants, and the investments in innovations and organic agricultural products.

3. Stimulate the local development through investments in non-agricultural activities and employment.

4. Improvement of the existing infrastructure, the quality of living environment and of the access to public, social and tourist services.

5. Adaptation of the working, inactive unemployed to the changes in the labor market.

6. Social integration of marginalized communities by improving access to services and developing social entrepreneurship.

МИГ „Чирпан“

Лого:



Правна форма: Сдружение с нестопанска цел

Адрес: Ул.“Вълко и Кабаиван” №9, Област Стара Загора, община Чирпан,
Град Чирпан 6200

Контакти: Тел: +359897995717, Тел: +359894415657
E-mail: migchirpan@abv.bg, Интернет страница: www.migchirpan.eu

Покритие на територията (общини, население, площ):

Територията на МИГ-Чирпан обхваща територията на една община - община Чирпан с всички 20 населени места в нея – 1 град и 19 села. Общата площ на община Чирпан е 523 кв.км .Населението на местната инициативна група е 20 407 души.

През времето от 2006 г. до 2015 г. организацията, съвместно с местната общност участва активно в процеса на оживяване и развитие на територията, чрез реализиране на Стратегия за местно развитие по ПРСР 2007- 2013 г. по мярка 41 „Прилагане на Стратегии за местно развитие“ през периода 2011 – 2015 г.

От 07.12.2015 г. с договор № РД 50 -209/ 07.12.2015 г. стартира проект по подмярка 19.1 „Помощ за подготвителни дейности“ на мярка 19 „Водено от общностите местно развитие“ от ПРСР 2014-2020 г., с който местната общност отново беше включена в процеса по разработване на Стратегията за ВОМР за периода 2014 – 2020 г.

Визия и специфични цели на стратегията за местно развитие:

Стратегическа цел 1: „Устойчиво и балансирано икономическо развитие чрез инвестиции в селското стопанство и насърчаване на неземеделски дейности, основани на местния потенциал и потребности“

Приоритет 1: Повишаване на конкурентоспособността на земеделския сектор и добавяне на стойност към земеделските продукти.

Приоритет 2: Разнообразяване на местната икономика и повишаване на икономическата активност и създаване на възможности за заетост извън сектор земеделие.

Стратегическа цел 2: „Подобряване на средата и качеството на живот и възстановяване и опазване на културното и природното наследство“

Приоритет 1: Създаване на качествена жизнена среда и подобряване и разширяване на основните услуги за населението, включително чрез инвестиции в публична инфраструктура за отдих, спорт и развитие на туризма.

Приоритет 2: Съхраняване на местната идентичност, чрез възстановяване и опазване на културното и природното наследство.

LAG Chirpan

Legal form: Non-profit association

Address: 1 Saedinenie Square, level 4, room 9, Stara Zagora district
Municipality of Chirpan, 6200 town of Chirpan

Contacts: Telephone/Fax: +359 416 92022

E-mail: migchirpan@abv.bg, Webpage: www.migchirpan.org

Territorial coverage :

Chirpan is a town in Central Bulgaria, Stara Zagora district, situated in the heart of Thrace.

General and specific goals of the local development strategy:

Goal 1: Promotion of growth and competitiveness of the economy;

Goal 2: Improvement of the living environment.

Development Priorities

- Improvement of the capacity, competitiveness and efficiency in agriculture;
- Diversification of local economy, increasing the employment opportunities and increasing income;
- Improvement of the access to basic services for the population and increasing their quality;
- Increasing the attractiveness of the places of residence;
- Improvement of the options for satisfying the spiritual needs and validation of the local identity;
- Improving the quality of human resources and local capacity.

Cooperation projects:

LAG "Chirpan" implements a project: "Finding partner/s for implementation of activities, having the purpose of preparing a mutual projects cross-border cooperation project with foreign LAG in the field of tourism and production of catering products".

ОБЛАСТ ТЪРГОВИШЕ

TARGOVISHTE DISTRICT

МИГ „Попово“

Лого:



Правна форма: Сдружение

Адрес: гр.Попово, бул.“Ал.Стамболийски” 2, ет. 4

Контакти: Телефон : 0608 / 4 27 26

Ел.поща : office@mig-popovo.com, Интернет страница: www.mig-popovo.com

Покритие на територията (общини, население, площ)

Местна инициативна група „Попово“ обхваща територията на община Попово с административен център гр. Попово и 34 села. Населението на община Попово по данни на НСИ към 2014 г. е 27 225 жители.

През период 2007-2013 г. Сдружение МИГ-Попово успешно приключи стратегия за местно развитие.

През настоящият период Сдружение МИГ-Попово изпълнява стратегия за ВОМР

Основната стратегическа цел на новата Стратегия за ВОМР е: Стимулиране на местното икономическо развитие за интелигентен, устойчив и приобщаващ растеж за постигане на по-балансирано устойчиво развитие на селската територията на МИГ-Попово до 2020 г.

Приоритети за развитие на територията:

Подобряване на конкурентноспособността на земеделските и горските стопанства и преработващата промишленост и насърчаване на новаторските технологии в тези сектори.

Стимулиране на икономическо развитие на територията, чрез инвестиции в разо-
образяване на неземеделските дейности и подпомагане създаването на заетост.

Създаване на оптимална жизнена среда и съхраняване на демографския потенциал
на територията.

LAG Popovo

Legal form: Non-profit association

Address: Town of Popovo, 2 Al. Stamboliyski Blvd., level 4

Contacts: Telephone: 0608 / 4 27 26

E-mail: office@mig-popovo.com, Webpage: www.mig-popovo.com

Territorial coverage

Local Action Group "Popovo" includes the territory of the municipality of Popovo with
administrative center – town of Popovo, and 34 villages.

During this period the LAG-Popovo Association implements a CLLD strategy

The main strategic objective of the new CLLD Strategy is to: Stimulate local economic
development for smart, sustainable and inclusive growth to achieve a more balanced
sustainable development of the rural area of the LAG Popovo by 2020.

Priorities for development of the territory:

1. Improving the competitiveness of agricultural and forestry holdings and the processing
industry and promoting innovative technologies in these sectors.
2. Stimulating the economic development of the territory by investing in the development
of non-agricultural activities and supporting the creation of employment.
3. Creating an optimal living environment and preserving the demographic potential of
the territory.

ОБЛАСТ ХАСКОВО

HASKOVO DISTRICT

МИГ „Любимец – Ивайловград“

Правна форма: Сдружение с нестопанска цел

Адрес: гр. Любимец, ул. „Цар Освободител“ №11

Контакти: Тел: 0889022211, e-mail: mig.lyubimets@mail.bg, www.mig.lyubimets.org

Покритие на територията (общини, население, площ): Територията на МИГ Любимец – Ивайловград се състои от целите територии на Община Любимец и Община Ивайловград. Обхваща 61 населени места – 2 града (Любимец и Ивайловград) и 59 села. Общият брой жители на територията на МИГ Любимец – Ивайловград е 15 750, като Община Любимец е с 9744, а община Ивайловград е с 6006 жители. Територията на МИГ обхваща 1155 кв.км.

Основни и специфични цели на стратегията за местно развитие:

Повишаване привлекателността и подобряване качеството на живот на жителите на общините Любимец и Ивайловград, чрез устойчиво развитие на конкурентоспособен земеделски сектор, създаване на възможности за развитие на бизнес и заетост на местното население, опазване на природните ресурси и изграждане на достъпна и модерна инфраструктура, популяризиране на местните природни дадености и традиции и развитие на гражданското общество.

Приоритет I: Повишаване на конкурентноспособността на земеделския сектор в региона, като се възродят традициите и се внедрят в производството нови техники и технологии и иновативни практики, щадящи околната среда и природата, включително развитие на биологично земеделие.

Приоритет II: Развитие на конкурентоспособен местен бизнес и занаятчийство, повишаване възможностите за заетост и устойчив туризъм с акцент чиста околна среда и популяризиране красотата на местната природа.

Приоритет III: Подобряване на инфраструктурата, жизнената среда и качеството на живот на жителите на общините Любимец и Ивайловград

Приоритет IV: Изграждане на капацитет за управление на проекти на местната общност.

LAG Lyubimets - Ivaylovgrad

Legal form: Non-profit association

Address: Lyubimets town, 11 Tsar Osvoboditel str.

Contacts: Telephone: 0889022211,
E-mail:mig.lyubimets@mail.bg, Web: www.mig.lyubimets.org

Territorial coverage:

MIG Lyubimets - Ivaylovgrad consists of the whole territories of the Municipality of Lyubimets and the Municipality of Ivaylovgrad. It covers 61 settlements - 2 towns (Lyubimets and Ivaylovgrad) and 59 villages.

General and specific goals of the local development strategy:

Improving the attractiveness and improvement of the quality of life of the inhabitants of the municipalities of Lyubimets and Ivaylovgrad, through the sustainable development of a competitive agricultural sector, creating opportunities for business development and employment of the local population, preserving the natural resources and building an accessible and modern infrastructure, local natural assets and traditions and the development of civil society.

Priority I: Improving the competitiveness of the agricultural sector in the region, reviving traditions and introducing new techniques and technologies and innovative practices that are environmentally and nature friendly, including organic farming.


Priority II: Developing competitive local business and crafts, enhancing employment opportunities and sustainable tourism with a focus on a clean environment and promoting the beauty of local nature.

Priority III: Improving the infrastructure, the living environment and the quality of life of the residents of the municipalities of Lyubimets and Ivaylovgrad

Priority IV: Capacity building for project management of the local community.

МИГ „Минерални бани – Черноочене“

Лого:



Правна форма: Сдружение с нестопанска цел

Адрес: 6343, с. Минерални бани, бул. "Васил Левски" № 3, офис на МИГ

Контакти: 0879 29 89 89, 0877 64 94 99, mig_min.bani@abv.bg

Покритие на територията (общини, население, площ):

МИГ "Минерални бани - Черноочене" е разположена в Южен централен район и заема част източните Родопи в границите на общините Минерални бани и Черноочене. Общата площ на територията е 543,14 кв. км. Общият брой на жителите в обхванатата територия е 15 384 жители, разпределени в двата общински центъра и 60 малки населени места.

Основни и специфични цели на стратегията за местно развитие:

Обща цел на Стратегията за местно развитие е да допринесе за устойчивото развитие и повишаване на качеството на живот на територията на МИГ „Минерални бани - Черноочене“ чрез използване на подхода ЛИДЕР за разнообразяване на икономическите дейности, опазване на природата и селското наследство и развитие на висококачествени услуги, отговарящи на нуждите и очакванията на местните хора.

Стратегически цели на СМР са:

- Подобряване на средата за бизнес и обитаване, посредством мерки насърчаващи социално –икономическото развитие;
- Повишаване на конкурентоспособността на селското стопанство и преработващата промишленост;

Приоритети за развитие:

- Земеделие/земеделски стопанства и преработваща промишленост;
- Подобряване и разнообразяване на туристическото предлагане;

- Публична инфраструктура, подкрепяща местното развитие;
- Подкрепа за микро, малки и средни предприятия, осигуряващи заетостта на територията.

LAG “Mineralni bani – Chernoochene”

Legal form: Non-profit association

Address: 6343, Village of Mineralni bani, 3 “Vasil Levski” blv., office of LAG

Contacts: + 359 879 29 89 89, + 359 877 64 94 99, mig_min.bani@abv.bg

Territorial coverage:

LAG “Mineralni bani - Chernoochene” is situated in South Central Region and occupies part of the Western Rhodope within the borders of the municipalities Mineralni bani and Chernoochene.

General and specific goals of the local development strategy:

The overall objective of the Local Development Strategy is to contribute to the sustainable development and improvement of the quality of life on the territory of the “Mineralni bani – Chernoochene” LAG by using the Leader approach to diversify economic activities, protect nature and rural heritage and develop high quality services that meet the needs and expectations of local people.

The strategic goals of LDS are:

- Improving the business and housing environment through measures promoting socio-economic development;
- Improving the competitiveness of agriculture and manufacturing;

Priorities for development:

- Agriculture / agricultural and processing industries;
- Improvement and diversification of tourism supply;
- Public infrastructure supporting local development;
- Support for micro, small and medium-sized enterprises providing employment in the territor

МИГ „Свиленград ареал“

Лого:



Правна форма: Сдружение с нестопанска цел

Адрес: Гр. Свиленград, ул. „Септемврийци“ №6

Контакти: Тел: 0884 574 269, e-mail: migsvglareal@abv.bg, www.migsvilengrad.org

Територия и население: Територията на МИГ „Свиленград ареал“ обхваща 700,316 кв. км, която съвпада с административните граници на община Свиленград. Районът е трансграничен, съседен с две държави: Гърция и Турция. Населението на община Свиленград по данни на НСИ от 2016 г. е 22 234 жители. Административно-териториалната структура е съставена от 1 град – Свиленград и 23 села - Варник, Генералово, Дервишка могила, Димитровче, Капитан Андреево, Костур, Левка, Лисово, Маточина, Мезек, Михалич, Младиново, Момково, Мустрак, Пашово, Пъстрогор, Равна гора, Райкова могила, Сива река, Сладун, Студена, Чернодъб, Щит.

Основна информация за стратегията:

Цели на стратегията и приоритети за развитие на територията:

Цел и мисия: Устойчив растеж на цялата територия на МИГ „Свиленград Ареал“ чрез подобряване конкурентостта на селското стопанство и на малките и средни предприятия, повишаване на ефективността на местната икономика, увеличаване на заетостта и подобряване условията за живот, съхраняване на културния потенциал и подобряване на околната среда.

Приоритет 1 Устойчив икономически растеж на земеделския сектор чрез повишаване конкурентоспособността на малките и средни селски стопанства, подобряване ефективността на производството и реализация на продукцията им, въвеждане на иновации и разнообразяване в неземеделски дейности

Приоритет 2 Балансирано развитие на територията и повишаване качеството на живот на населението чрез подобряване на основната и на социалната инфраструктура, развитие на туризма, укрепване на природните и културните традиции на местната общност, опазване на околната среда.

Приоритет 3 Подобряване на социалната и образователна среда на територията, чрез подпомагане създаването на заетост, подобряване на местния пазар на труда и

реализация на мерки за активно социално приобщаване.

Приоритет 4 Повишаване на конкурентоспособността на МСП и насърчаване на предприемачеството

LAG Svilengrad areal

Legal form: Non-profit association

Address: Town of Svilengrad, „Septemvriici“ №6 str.

Contacts: Tel: 0884 574 269

e-mail: migsvgrareal@abv.bg, www.migsvilengrad.org

Territor: The territory of LAG „Svilengrad Areal“ covers 1 city - Svilengrad and 23 villages - Varnik, Generalovo, Dervishka mogila, Dimitrovche, Kapitan Andreevo, Kostur, Levka, Lisovo, Matochina, Mezek, Mihalich, Mladinovo, Momkovo, Mustrak, Pashovo, Pastrogor, Ravna gora, Raikova mogila, Siva reka, Sladun, Studena, Chernodub, Shtit.

General information concerning the strategy:

General and specific objectives of Local development strategy:

Objective and Mission: Sustainable growth of the entire territory of LAG Svilengrad Areal by improving the competitiveness of agriculture and small and medium sized enterprises, increasing the efficiency of the local economy, increasing employment and improving the living conditions, preserving the cultural potential and improving of the environment.

Priority 1 Sustainable economic growth of the agricultural sector by increasing the competitiveness of small and medium-sized enterprises, improving the efficiency of production and realization of their production, introducing innovations and diversification into non-agricultural activities

Priority 2 Balanced development of the territory and improvement of the quality of life of the population through improvement of the basic and social infrastructure, development of tourism, strengthening of the natural and cultural traditions of the local community, protection of the environment.

Priority 3 Improvement of the social and educational environment of the territory by supporting the creation of employment, improving the local labor market and implementing measures for active social inclusion.

Priority 4 Increasing the competitiveness of SMEs and promoting entrepreneurship

МИГ „Стамболово – Кърджали 54“

Лого:



Стамболово-Кърджали 54

Правна форма: Сдружение с нестопанска цел

Адрес: С. Стамболово, 6362, обл. Хасково, старата сграда на Общинска администрация

Контакти: +359 (0)88 8653146, E-mail: migstambolovo_kj@abv.bg
Интернет страница: www.lagsk.eu

Покритие на територията (общини, население, площ):

В територията на Сдружение „МИГ Стамболово – Кърджали 54“ са включени всичките 26 населени места на община Стамболово и 54-те от селата от община Кърджали, които граничат с община Стамболово. Територията на МИГ е разположена в югозападната част на ЮЦР и с площ 558,73 км². Гъстотата на населението на територията е 34,58 души на км.кв.

Основни и специфични цели на стратегията за местно развитие:

Стратегията извежда две основни цели:

Цел 1. Конкурентоспособна икономика, базирана на местни ресурси, осигуряваща по високи доходи и заетост.

Цел 2. Подобряване на средата за обитаване и бизнес при опазване на биологично-то разнообразие на територията.

Поставените две основни цели ще бъдат постигнати с интервенции в четири приоритетни области, в процеса на изпълнение на Стратегията.

Приоритет 1. Развитие на устойчиво земеделие (растениевъдство и животновъдство) и преработка.

Приоритет 2. Подкрепа на предприемачество за разнообразяване на икономиката, вкл. развитието на туризма.

Приоритет 3. Приобщаваща образователна среда.

Приоритет 4. Подобряване на средата за обитаване.

Планираните интервенции по приоритетите са обединени в общо десет специфични цели:

СЦ1. Повишаване на доходите от растениевъдство и животновъдство, посредством преминаване към нови култури и биологични земеделски практики.

СЦ2. Подкрепа и добавяне на стойност към земеделски продукти в чувствителни сектори

СЦ3. Разнообразяване на туристическите продукти и предлагане на основата на природните и културни дадености на територията

СЦ4. Подкрепа за липсващи или недостатъчни услуги на територията, вкл. здравни и социални

СЦ5. Подкрепа за производства, създаващи заетост.

СЦ6. Повишаване на качеството и подобряване на достъпа до предучилищно възпитание

СЦ7. Образователна интеграция на ученици от етническите малцинства.

СЦ8. Подобряване облика на населени места.

СЦ9. Изграждане на инфраструктурата за туризъм и отдих за публично ползване

СЦ10. Опазване на застрашени биологични видове на територията

LAG Stambolovo – Kardzhali 54

Legal form: Non-profit association

Address: Village of Stambolovo, 6362 the old building of the municipal administration

Contacts: +359 (0)88 8653146, e-mail: migstambolovo_kj@abv.bg, www.lagsk.eu

Territorial coverage:

The territory of LAG „Stambolovo - Kardzhali 54“ are included all 26 settlements of the Municipality of Stambolovo and 54 of the villages from the municipality of Kurdzhali, which border on the municipality of Stambolovo.

General and specific goals of the local development strategy:

The current Strategy has two main objectives:

Objective 1. Competitive economy, based on local resources, providing higher income and employment;

Objective 2. Improvement of the living and the business environment in preservation of the biological diversity of the territory.

The set two main objectives will be achieved through interventions in four priority areas in the process of implementation of the Strategy.

P1. Development of sustainable agriculture (plant-growing and animal breeding) and processing.

P2. Supporting entrepreneurship to diversify the economy, including the development of tourism.

P3. Inclusive learning environment.

P4. Improving the living environment.

МИГ „Харманли“

Адрес: гр.Харманли, п.к. 6450, ул.“Петко Каравелов“ № 2

Контакти: тел.: 0373/82080; моб.телефон: 0875/144820;
e-mail: mig.harmanli@gmail.com, www.mig-harmanli.org

Територия и население

Община Харманли е разположена в центъра на Област Хасково и се явява нейна географска среда. Община Харманли граничи с общините Хасково, Симеоновград, Тополовград, Гълбово, Стамболово, Маджарово, Любимец и Свиленград. Територията на „МИГ Харманли“ е с непрекъснати граници.

Брой жители на територията, обхваната от МИГ – 25704, от които 19989 в град Харманли и 5715 в селата. (По данни на НСИ към 31.12.2017г.)

Основна информация за стратегията

Стратегията за ВОМР на сдружение „МИГ Харманли“ е разработена по проект по подмярка 19.1 „Помощ за подготвителни дейности“ на мярка 19 „Водено от общностите местно развитие“ по Програма за развитие на селските райони 2014 – 2020г. Основна цел на стратегията е постигане на устойчиво и балансирано развитие на района с разнообразни възможности за заетост и на основата на ефективно развити аграрен, преработвателен и бизнес сектор, както и селски туризъм, свързан с местното културно - историческото наследство и териториална идентичност, чрез:

1. Повишаване на конкурентоспособността на земеделския сектор и предприятията от преработвателната промишленост;
2. Подобряване качеството на живот и развитие на туризма;
3. Повишаване на икономическата активност и разнообразяване на неземеделските дейности в местната икономика;
4. Изграждане на териториална идентичност;

Сдружение „МИГ Харманли“ изпълнява втора Стратегия за местно развитие. За периода на прилагане на ПРСР 2007 – 2013г. „МИГ Харманли“ има сключени 35 договора за предоставяне на безвъзмездна финансова помощ.

LAG Harmanli

Address: 6 Nikola Petkov Str., Town of Harmanli, 6450

Contacts: Telephone/fax +359 373 8 20 80, E-mail: mig.harmanli@gmail.com
Website: www.mig-harmanli.org

Territory and population

LAG Harmanli is situated in the center of Haskovo District and its geographic environment. Harmanli municipality borders with the municipalities of Haskovo, Simeonovgrad, Topolovgrad, Galabovo, Stambolovo, Madzharovo, Lyubimets and Svilengrad.

Main information about the strategy

The LAG Harmanli Strategy was developed under Project 19.1 „Aid for Preparatory Actions“ of Measure 19 „Community-led Local Development“ under the Rural Development Program 2014-2020. The main objective of the strategy is to achieve a sustainable and balanced development of the region with a variety of employment opportunities and on the basis of an efficiently developed agrarian, processing and business sector as well as rural tourism related to the local cultural and historical heritage and territorial identity through:

1. Improving the competitiveness of the agricultural sector and enterprises in the processing industry;
2. Improving the quality of life and development of tourism;
3. Increasing the economic activity and diversification of non-agricultural activities in the local economy;
4. Building a territorial identity;

ОБЛАСТ ШУМЕН

SHUMEN DISTRICT

МИГ „Нови пазар – Каспичан“

Лого:



Правна форма: Сдружение с нестопанска цел

Адрес: гр.Нови пазар, 9900, ул."Оборище" № 1

Контакти: тел.0886 331 550

e-mail: mignpk@abv.bg, office@migbg.org, Интернет страница: www.migbg.org

Покритие на територията (общини, население, площ)

СНЦ „Местна инициативна група Нови пазар - Каспичан“ е създадена през 2010 г., съгласно принципите на подхода „Лидер“.

Географското покритие на Местна инициативна група «Нови пазар – Каспичан» обхваща цялата територия на двете общини – Нови пазар и Каспичан. И двете общини са част от Шуменска област, Североизточен район. Общият брой на населението в обхванатата територия е 24 279 жители.

В периода 2012 - 2015 г. МИГ „Нови Пазар - Каспичан“ е изпълнила Стратегия за местно развитие, финансирана от Програмата за развитие на селските райони на България 2007 – 2013, при която успешно са реализирани 21 проекта от бенефициенти.

От края на 2016 година „МИГ Нови пазар – Каспичан“ изпълнява Стратегия за водено от общностите местно развитие финансирана по Програма за развитие на селските райони 2014 – 2020.

Цели на стратегията и приоритети за развитие на територията:

Стратегическа цел: Осигуряване на добри условия за живот и заетост на територията на МИГ на основата на ефективно и интегрирано развитие на туризма, аграрния сектор, неземеделския бизнес и съпътстващата публична инфраструктура и услуги

Приоритет 1: Обособяване на специфичен за територията туристически продукт

чрез развитие и популяризиране на местното историческо наследство

- *Специфична цел 1.1.* Разнообразяване на възможностите за настаняване и обслужване на туристите
- *Специфична цел 1.2.* Осигуряване на естетично и динамично пребиваване на туриста чрез изграждане на съпътстваща спорна, социална, културна и техническа инфраструктура
- *Специфична цел 1.3.* Интегриране на местните изделия и храни в специфичния туристически продукт

Приоритет 2: Развитие на земеделски и неземеделски бизнес с висока добавена стойност

- *Специфична цел 2.1.* Модернизиране на земеделските стопанства и създаване на нови зеленчукови и трайни насаждения
- *Специфична цел 2.2.* Създаване на възможности за добавяне на стойност към земеделската продукция
- *Специфична цел 2.3.* Създаване на нови работни места и намаляване на бедността чрез инвестиции в подкрепа на неземеделския бизнес

LAG Novi Pazar-Kaspichan

Legal form: Non-profit organisation

Address: 1 Oborishte St., 9900 Novi Pazar

Contacts: Tel. +359 886 331 550

Email: mignpk@abv.bg, office@migbg.org, Webpage: www.migbg.org

Territorial coverage (municipalities, population, area)

The non-profit organisation of Novi Pazar-Kaspichan Local Action Group was established in 2010 in line with the LEADER approach principles.

The geographic coverage of LAG Novi Pazar-Kaspichan includes the entire territory of the two municipalities – Novi Pazar and Kaspichan. Both municipalities are part of the Shumen District, North East Planning Region. The total number of residents of the encompassed territory is 24,279 residents.

In the period 2012 – 2015, LAG Novi Pazar-Kaspichan has implemented Local Development Strategy funded by Bulgaria Rural Development Programme 2007-2013 under which 21 projects of beneficiaries were successfully realised.

Since the end of 2016, LAG Novi Pazar-Kaspichan has been implementing Strategy for Community-Led Local Development funded by the Bulgaria Rural Development Programme 2014 – 2020.

Objectives of the strategy and priorities for development of the territory:

Strategic objective: Ensuring good living and employment conditions on the LAG's territory, based on effective and integrated development of tourism, agrarian sector, non-agricultural business and accompanying public infrastructure and services

PRIORITY 1: Development of a tourism product, specific for the territory, through the development and popularization of the local historical heritage

- *Specific objective 1.1.* Diversification of the options for tourists' accommodation and services

- *Specific objective 1.2.* Ensure an aesthetic and dynamic stay of tourists by constructing an accompanying controversial, social, cultural and technical infrastructure

- *Specific objective 1.3.* Integration of local products and food into the specific tourism product

PRIORITY 2: Development of agricultural and non-agricultural business with high added value

- *Specific objective 2.1.* Modernisation of the agricultural farms and creation of new vegetable and perennial crops

- *Specific objective 2.2.* Creating opportunities to add value to agricultural production

- *Specific objective 2.3.* Creating new jobs and reducing poverty by investments in support of the non-agricultural business

ОБЛАСТ ЯМБОЛ

YAMBOL DISTRICT

МИГ „Елхово – Болярово“

Лого:



Правна форма: Сдружение с нестопанска цел

Адрес: Ул. Калоян 13, ет.2, град Елхово 8700

Контакти: Телефон: 0879 296 905, 0879 802 806
e-mail: elhovo_lider@abv.bg, Website: <http://www.migelhovo.org/>

Покритие на територията (общини, население, площ):

Територията на Местна инициативна група – Елхово – Болярово включва община Елхово и община Болярово, и е разположена в Югоизточната част на България, в област Ямбол. Южната граница на територията е външна граница на България и Европейския съюз с Република Турция. Общата площ на територията е 1369,9 кв.км и включва 42 населени места. Населението на територията на МИГ е 19138 души (НСИ, 2014).

Основни и специфични цели на стратегията за местно развитие:

Местна инициативна група – Елхово е създадена през 2010 г. и успешно изпълни Стратегия за местно развитие по ПРСР 2007 – 2013 г. От 2016 г. територията е разширена с община Болярово.

МИГ – Елхово – Болярово изпълнява Стратегия за водено от общностите местно развитие с финансиране от ПРСР 2014-2020, със следната стратегическа цел: **Устойчиво развитие на територията на МИГ – Елхово – Болярово чрез осигуряване на адекватни условия за живот и заетост, ефективно и интегрирано развитие на местната икономика и развитие на териториална идентичност и маркетинг на база на специфичния териториален потенциал.**

Приоритет 1: Устойчива и иновативна местна икономика с висока добавена стойност с три специфични цели, насочени към

1.1. Развитие на селско стопанство с висока добавена стойност

1.2. Създаване на възможности за добавяне на стойност към земеделската продукция и горските продукти

1.3. Създаване на нови работни места и намаляване на бедността чрез разнообразяване на местната икономика с производства с висока добавена стойност и иновативност

Приоритет 2: Адекватна на съвременните условия жизнена среда и качество на живот и териториална идентичност чрез ефективно използване на ресурсите, със следните специфични цели:

2.1. Осигуряване на адекватни условия за живот и заетост - изграждане на съпътстваща спортна, социална, културна и техническа инфраструктура

2.2. Интегрирано и устойчиво развитие чрез ефективно използване на ресурсите на територията – природни, горски, исторически и културни

2.3. Развитие на териториална идентичност и маркетинг на база на специфичния териториален потенциал

Проекти за сътрудничество:

МИГ – Елхово участва като партньор в успешно изпълнения проект за сътрудничество: „Младежка ЛИДЕР мрежа в подкрепа на местното развитие в селските райони“ (ПРСР 2007-2013).

LAG - Elhovo - Bolyarovo

Legal form: Non-profit association

Address: 13 “Kaloyan” Str., level 2, Town of Elhovo 8700

Contacts: Telephone: +359 879 296 905, +359 879 802806

e-mail: elhovo_lider@abv.bg, Website: <http://www.migelhovo.org/>

Territorial coverage (municipalities, population, area)

The territory of Local Action Group – Elhovo – Bolyarovo includes Municipality of Elhovo and Municipality of Bolyarovo and is situated in the Southeastern part of Bulgaria, in Yambol district.

Main information about the strategy

Local Action Group – Elhovo is established in 2010 and successfully implemented Local Development Strategy under Rural Development Programme 2007-2013. Since 2016 its territory is extended with Municipality of Bolyarovo and became LAG – Elhovo – Bolyarovo.

LAG – Elhovo – Bolyarovo now implements Strategy for Community Led Local Development funded by Rural Development Programme 2014-2020 with strategic

objective:

Sustainable development of territory of LAG – Elhovo – Bolyarovo through providing adequate conditions for life and employment, effective and integrated development of local economy and of territorial identity and marketing based on specific potential.

Priority 1: Sustainable and innovative local economy with high added value – three specific objectives:

- 1.1. Development of agriculture with high added value
- 1.2. Providing opportunities for adding value to agricultural and wood products
- 1.3. Creating new employment and reducing poverty by diversifying the local economy with high value-added and innovative industries

Priority 2: Adequate living environment and quality of life and territorial identity through resource efficiency, with the following specific objectives

- 2.1. Ensuring adequate living and employment conditions - building of accompanying sport, social, cultural and technical infrastructure
- 2.2. Integrated and sustainable development through effective use of territorial resources - natural, forest, historical and cultural
- 2.3. Developing territorial identity and marketing based on specific territorial potential

Cooperation projects:

LAG – Elhovo participated as partner in successfully implemented project: “Youth LEADER network for Supporting of Local Development in Rural Areas” (RDP 2007-2013).

МИГ „Стралджа 2016 г.“

Правна форма: Сдружение с нестопанска цел

Адрес: Ул. „Хемус“ № 10, град Стралджа 8680, община Стралджа, Област Ямбол

Контакти: Телефон: 0887 102 672

e-mail: mig-straldhza_2016g@abv.bg, Website: <http://www.mig-straldhza.com/>

Покритие на територията (общини, население, площ)

Територията, която обхваща „МИГ - СТРАЛДЖА 2016 г.“, припокрива административните граници на Община Стралджа , тя е непрекъсната и съвпада с територията на общината.

Разположена е в Област Ямбол, Югоизточен регион, в източната част на Горнотракийската низина и в Тунджанската хълмиста подобласт. Територията на МИГ - СТРАЛДЖА 2016г. се разпростира на 676,3 км2 и съставлява 20,2% от територията на Ямболска

област, което я нарежда на трето място по площ в рамките на областта. Общинският център – гр. Стралджа – е разположен на 23 км североизточно от областния център Ямбол, на около 30 км източно от Сливен и на 23 км западно от Карнобат. Населените места, обхванати от „МИГ - СТРАЛДЖА 2016 г.“, са 22: 1 град – общинския център Стралджа и 21 села. Населението към 31.12.2016 г. е 12 014 души.

Основни и специфични цели на стратегията за местно развитие:

Основна стратегическа цел:

Устойчиво и балансирано развитие на територията на „МИГ - СТРАЛДЖА 2016 г.“ чрез изграждане на силна местна икономика, формиране на качествена социално интегрирана жизнена среда и съхраняване на местната идентичност.

Приоритети:

Развитие на конкурентоспособна, иновативна и опазваща околната среда икономика.

Насърчаване на интегрирано териториално развитие и социална инфраструктура, съхраняване и развитие на местната идентичност и териториална значимост.

Насърчаване на социалното приобщаване и намаляването на бедността

Целеви групи на стратегията:

Земеделски производители, НПО, читалища, община Стралджа, безработни, хора в неравностойно положение.

LAG Straldzha 2016

Legal form: Non-profit association

Address: 10 Hemus Str., Town of Straldzha, 8680, Straldzha municipality, Yambol district

Contacts: Telephone: 0887 102 672

e-mail: mig-straldzha_2016g@abv.bg, Website: <http://www.mig-straldzha.com/>

Territorial coverage

MIG - STRALDZHA 2016 is located in the Yambol District, the Southeast Region, the eastern part of the Upper Thracian Plain and the Tundzha Hilly Suburbs.

General and specific goals of the local development strategy:

Main strategic goal of:

Sustainable and balanced development of the LAG - STRALDZHA 2016 territory by building a strong local economy, forming a quality socially integrated living environment and preserving local identity.

Priorities:

Developing a competitive, innovative and environmentally friendly economy.

Promoting integrated territorial and social development

infrastructure, preservation and development of local identity and territorial significance.

Promoting social inclusion and reducing poverty

МИГ „Тунджа“

Лого:



Правна форма: Сдружение с нестопанска цел

Адрес: Ул. „Опълченска“ № 2, село Генерал Инзово 8670, община Тунджа, Област Ямбол

Контакти: Телефон: 0899 148 777

e-mail: migtundzha@abv.bg, Website: <http://www.tundzhaleader.org/>

Покритие на територията (общини, население, площ)

МИГ „Тунджа“ осъществява своята дейност на територията на община „Тунджа“, област Ямбол, Република България. Територията на МИГ изцяло се припокрива с административните граници на община Тунджа и обхваща всички 44 населени места в общината. Общият брой на населението на територията, обхваната от МИГ-Тунджа по данни на НСИ към 31.12.2016 година е 22 287 жители Територията на МИГ обхваща 1218,9 кв.км и я нарежда на първо място в областта и на едно от челните места в страната по територия.

Основни и специфични цели на Стратегията за ВОМР:

Основна цел на Стратегията за ВОМР е хармонично и балансирано развитие на територията на МИГ-Тунджа чрез силна местна икономика, формиране на качествена социално интегрирана жизнена среда и съхраняване на местната идентичност

Приоритети за развитие:

- Развитие на конкурентоспособна, иновативна и опазваща околната среда икономика;
 - Насърчаване на интегрирано териториално развитие, съхраняване и развитие на местната идентичност и териториална значимост;
- Подобряване на достъпа до заетост и качеството на работната сила, насърчаване на социалното включване и равните възможности и намаляване на бедността
 - Опазване на биоразнообразието в местата от екологична мрежа NATURA 2000

LAG Tundzha

Legal form: nonprofit organization

Address: # 2 Opalchenska Str. , Village of General Inzovo
8670 Tundzha Municipality, district Yambol

Contacts: Phone: 0899 148 777
e-mail: migtundzha@abv.bg, Website: <http://www.tundzhaleader.org/>

Coverage of the territory

LAG Tundzha operates on the territory of Tundzha Municipality; district Yambol, Republic of Bulgaria. The territory covered by LAG completely overlaps with the administrative boundaries of the Tundzha municipality and covers all 44 settlements in the municipality.

Main and Specific Objectives of the Strategy for Community-led local development (CLLD):

The main objective of the CLLD Strategy is harmonious and balanced development of the territory of the LAG- Tundzha through a strong local economy, formation of a high-quality socially integrated living environment and preservation of the local identity.

Development priorities:

- Developing a competitive, innovative and environmental-friendly economy;
- Promoting integrated territorial development, preservation and development of local identity and territorial significance;
 - Improving access to employment and the quality of the workforce, promoting social inclusion and equal opportunities and reducing poverty
- Conservation of biodiversity in the sites of the natural network NATURA 2000



МИНИСТЕРСТВО НА ЗЕМЕДЕЛИЕТО,
ХРАНИТЕ И ГОРИТЕ

Този документ е съставен в изпълнение на Договор № РД51-168 от 05.12.2018г., с предмет: „Извършване на дейности по организиране и провеждане на информационни събития, свързани с прилагането на подхода ВОМР и провеждане на годишна международна конференция по подхода ВОМР“, сключен между МЗХГ и „ЕС ПИ КОНСУЛТ БГ“ ООД, финансиран от Програмата за развитие на селските райони за периода 2014 – 2020 г. , съфинансирана от Европейския земеделски фонд за развитие на селските райони и при никакви обстоятелства не може да се счита, че отразява официалното становище на Европейския съюз и Управляващия орган

This document was drafted in implementation of Contract № RD51-168/05.12.2018, with subject: "Implementation of activities for organizing and conducting information events related to the application of the CLLD approach and conducting of an annual international conference on the CLLD approach", signed between MAFF and S P CONSULT BG Ltd., financed by the Rural Development 2014 - 2020, co-financed by the European Agricultural Fund for Rural Development and under no circumstances can be considered as reflecting the official opinion of the European Union and the Managing Authority

